



MINISTERSTVO
PRO MÍSTNÍ
ROZVOJ ČR

Aktuální informace – příprava ČR na programové období 2014+

Ministerstvo pro místní rozvoj ČR

Ing. Klára Dostálová, 1. náměstkyně ministryně
pro místní rozvoj



MINISTERSTVO
PRO MÍSTNÍ
ROZVOJ ČR

Schválené operační programy 2014 – 2020

= 21,64 mld. € (cca 520 mld. Kč)

Integrovaný regionální OP (IROP) - 22,5%

OP Podnikání a inovace pro konkurenceschopnost - 19,3%

OP Výzkum, vývoj a vzdělávání (OPVVV) - 12,8%

OP Životní prostředí (OPŽP) - 11,9%

OP Doprava (OPD) - 21,7%

OP Zaměstnanost (OPZ) - 9,9%



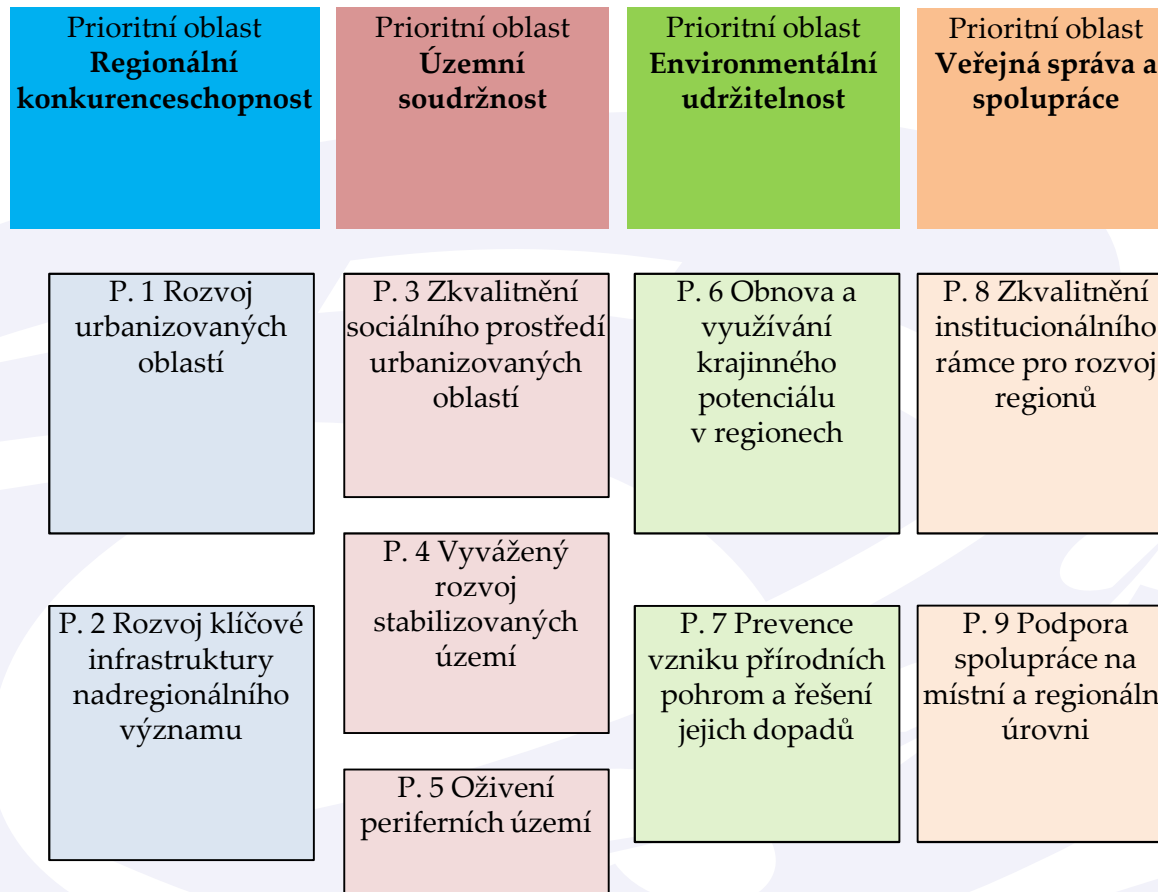
MINISTERSTVO
PRO MÍSTNÍ
ROZVOJ ČR

Příprava Akčního plánu Strategie regionálního rozvoje 2014-2020

Ministerstvo pro místní rozvoj ČR

Mgr. František Kubeš

STRUKTURA PRIORIT SRR ČR 2014 - 2020





MINISTERSTVO
PRO MÍSTNÍ
ROZVOJ ČR

NÁRODNÍ DOKUMENT K ÚZEMNÍ DIMENZI – POJETÍ ÚZEMNÍ DIMENZE V DoP

„Územní dimenze je chápána jako možnost koncentrovat prostředky z programů ESIF ve specifických typech území podporující jednak konkurenceschopnost (v závislosti na rozvojový potenciál) ČR a také zohledňující požadavek na vyrovnávání územních disparit (ve vztahu k vnitřní diferenciaci území a koncentraci problémů ekonomického, sociálního či environmentálního charakteru). Územní zaměření intervencí v programech financovaných z ESIF bude respektovat specifická hlediska.“



MINISTERSTVO
PRO MÍSTNÍ
ROZVOJ ČR

REALIZACE ÚZEMNÍ DIMENZE

(individuálními) projekty v rámci cílených výzev (tj. výzev vyhlášených v rámci daného specifického cíle a zacílených na území vymezená výše uvedeným způsobem)

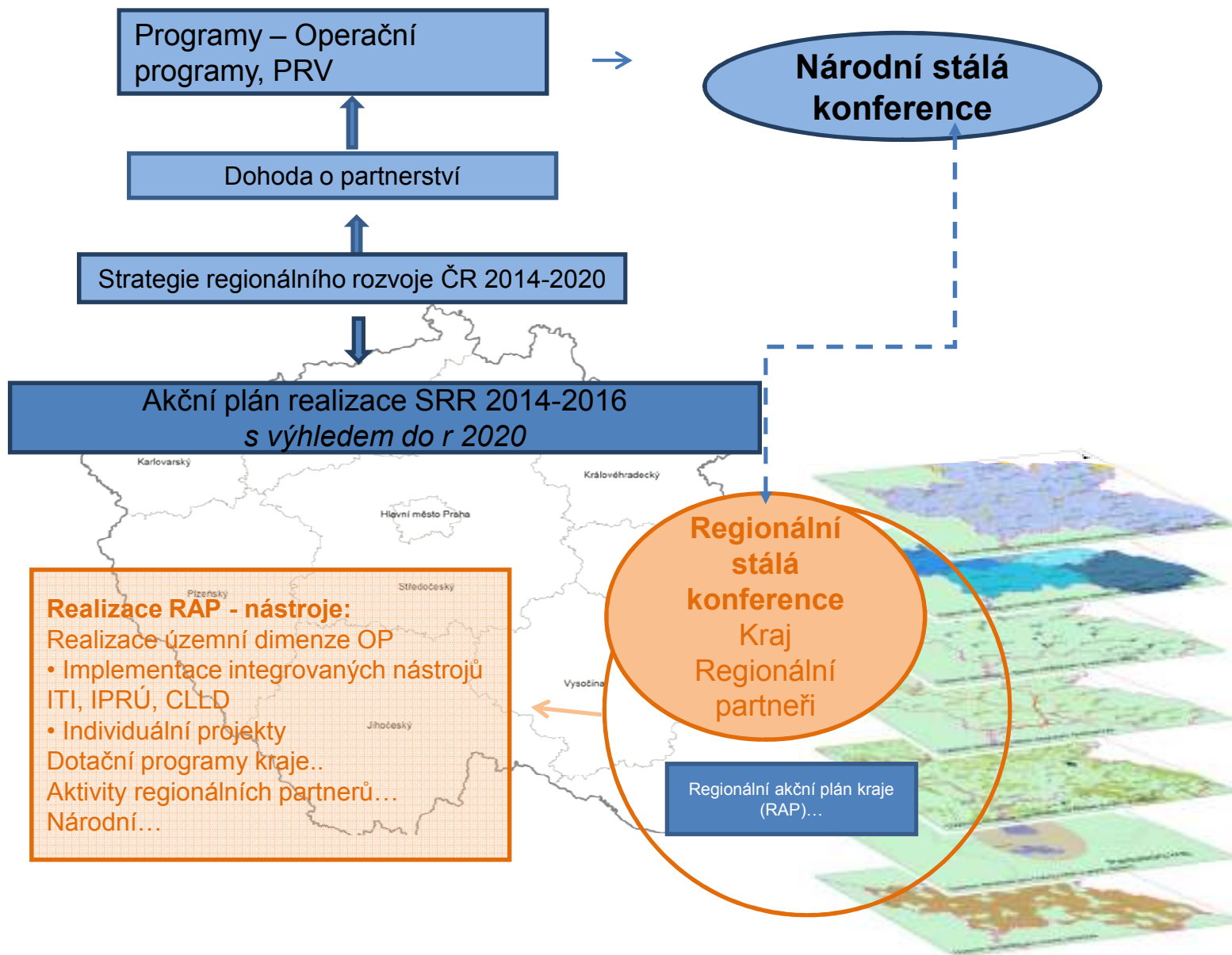
integrovanými nástroji:

Integrované územní investice (ITI) – Pražská, Brněnská, Ostravská, Plzeňská, Ústecko - chomutovská, Hradecko-pardubická a Olomoucká aglomerace.

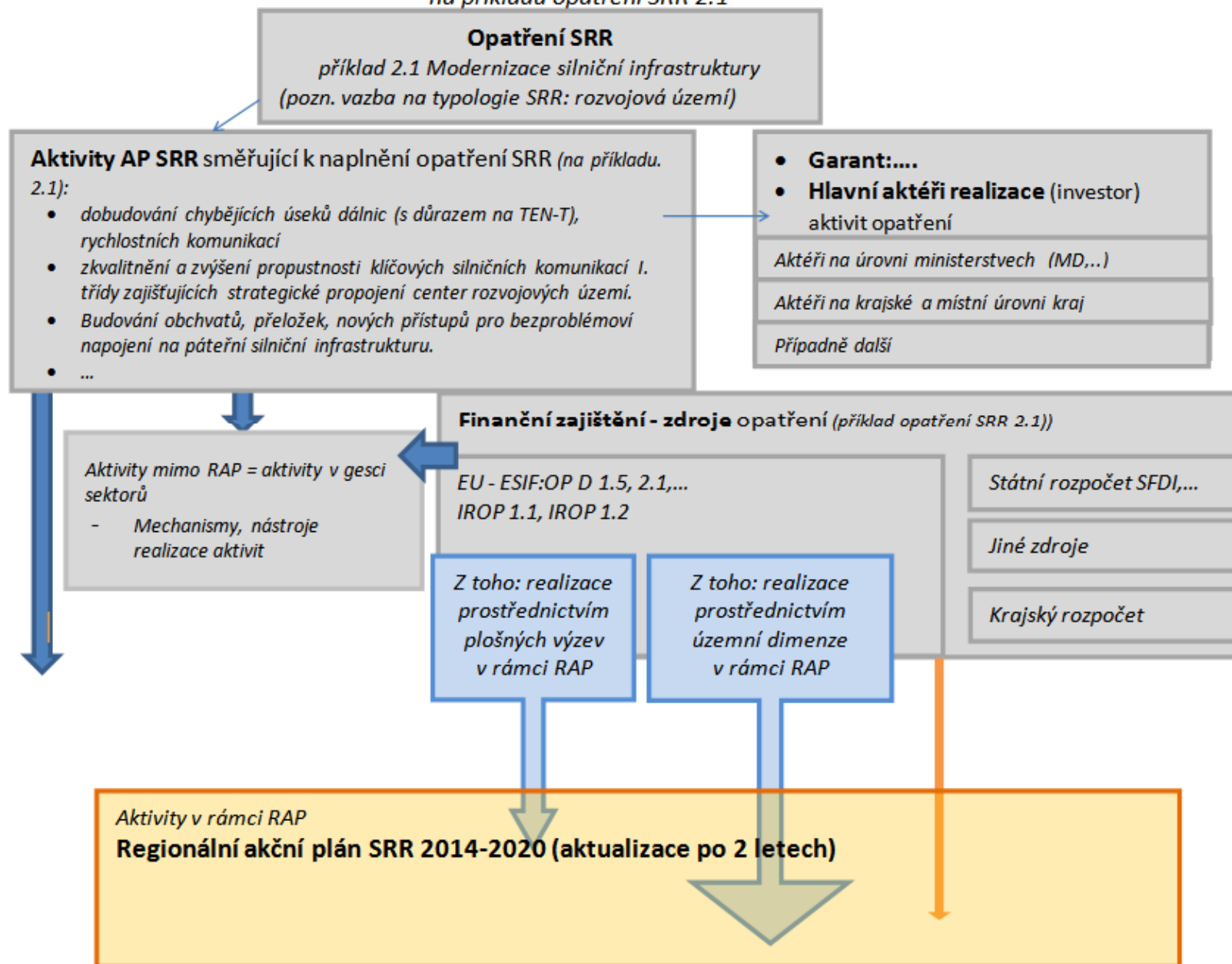
Integrované plány rozvoje území (IPRÚ) – zahrnují funkční území tzv. regionálních pólů rozvoje (Karlovy Vary, Liberec - Jablonec, České Budějovice, Jihlava, Zlín a Mladá Boleslav).

Komunitě vedený místní rozvoj (CLLD) – bude v souladu s Nařízením EK realizován ve venkovském prostoru (prostřednictvím místních akčních skupin (cca 175 MAS).

Návrh implementace územní dimenze



Struktura Akčního plánu realizace SRR ČR 2020 a Regionálního AP SRR na příkladu opatření SRR 2.1





MINISTERSTVO
PRO MÍSTNÍ
ROZVOJ ČR

ZACÍLENÍ VÝZEV

NSK žádá RSK o konkretizaci věcného a územního zacílení výzev

Návrhy konkretizace věcného a územního zacílení výzev (RSK)

Zaslání návrhů na sekretariát NSK

Kompletace návrhů RSK dle OP
(sekretariát NSK)

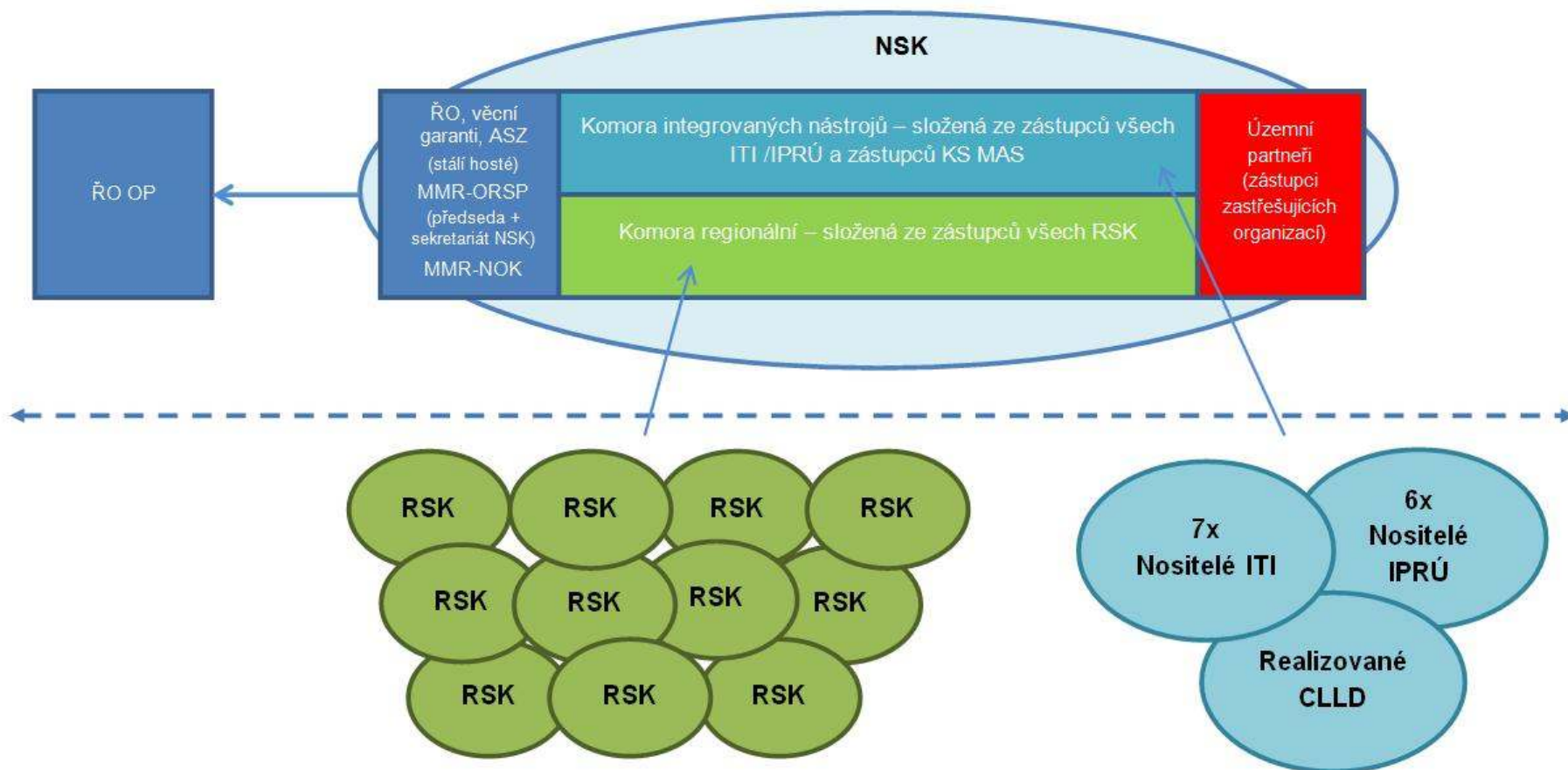
Projednání návrhů (NSK)

Předložení projednaných návrhů
ŘO OP (sekretariát NSK)

Harmonogram výzev OP (sleduje MMR-
ORSP v roli sekretariátu NSK)



ŘÍZENÍ ÚZEMNÍ DIMENZE - NSK





MINISTERSTVO
PRO MÍSTNÍ
ROZVOJ ČR

ŘÍZENÍ ÚZEMNÍ DIMENZE - RSK

**koordinuje přípravu a realizaci územní dimenze (využití ESI fondů)
v územním obvodu příslušného kraje**

**sleduje a podporuje absorpční kapacitu regionu (zejména ve
vztahu k ESI fondům)**

přispívá k naplňování cílů SRR ČR 2014-2020

dává doporučení k zacílení výzev v rámci programů ESI fondů