

REGIONÁLNÍ  
STÁLÁ KONFERENCE  
KRÁLOVÉHRADECKÉHO  
KRAJE



# Společné jednání pracovních skupin Obce a města + Venkov

Regionální stálá konference  
Královéhradeckého kraje

**19. 11. 2018, Hradec Králové**



EVROPSKÁ UNIE  
Fond soudržnosti  
Operační program Technická pomoc



MINISTERSTVO  
PRO MÍSTNÍ  
ROZVOJ ČR



# Program jednání PS

|                      |                           |
|----------------------|---------------------------|
| <b>13:00 – 13:15</b> | <b>Úvodní informace</b>   |
| <b>13:15 – 13:45</b> | <b>Analytické výstupy</b> |
| <b>13:45 – 14:45</b> | <b>Pracovní část</b>      |
| <b>14:45 – 15:00</b> | <b>Diskuse a závěr</b>    |

REGIONÁLNÍ  
STÁLÁ KONFERENCE  
KRÁLOVÉHRADECKÉHO  
KRAJE



# Úvodní informace



EVROPSKÁ UNIE  
Fond soudržnosti  
Operační program Technická pomoc



MINISTERSTVO  
PRO MÍSTNÍ  
ROZVOJ ČR







# Témata ČR pro EU 2021+

- 1.Ochrana životního prostředí a oběhové hospodářství
- 2.Výzkumný a inovační systém
- 3.Doprava
- 4.Posun k nízkouhlíkovému hospodářství
- 5.Podpora podnikání a průmyslu
- 6.Ochrana, rozvoj a podpora kulturního dědictví
- 7.Veřejná správa a bezpečnost
- 8.Sociální začleňování, sociální služby a systém péče o zdraví
- 9.Vzdělávání
- 10.Trh práce a zaměstnanost



# NKR – návrh programů 2021+

## 2 varianty (7 OP x 5 OP)

OP Konkurenceschopnost  
OP Doprava  
OP Životní prostředí  
OP Výzkum a vzdělávání  
OP Lidské zdroje  
OP Kvalita života a územní  
rozvoj  
OP Technická pomoc a kvalita  
správy  
+  
*OP Přeshraniční spolupráce*  
+  
*Program rozvoje venkova*

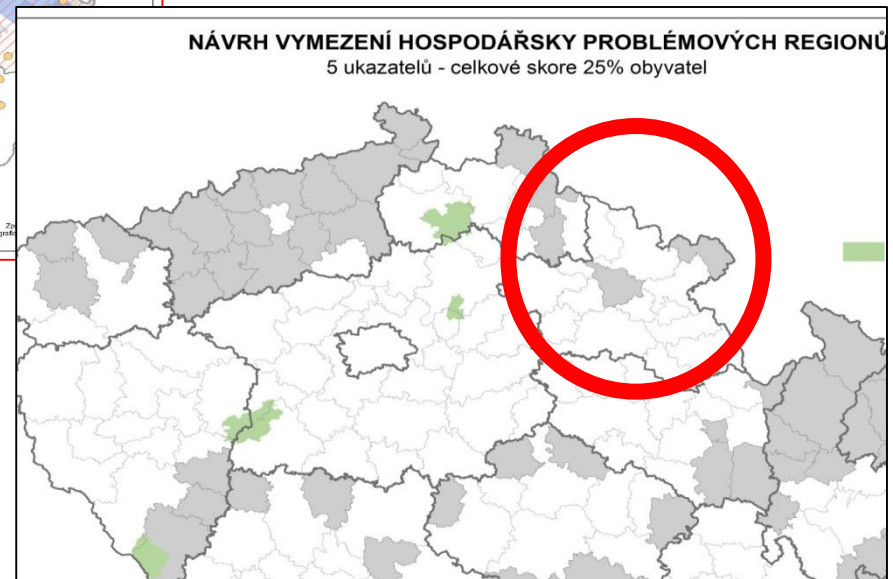
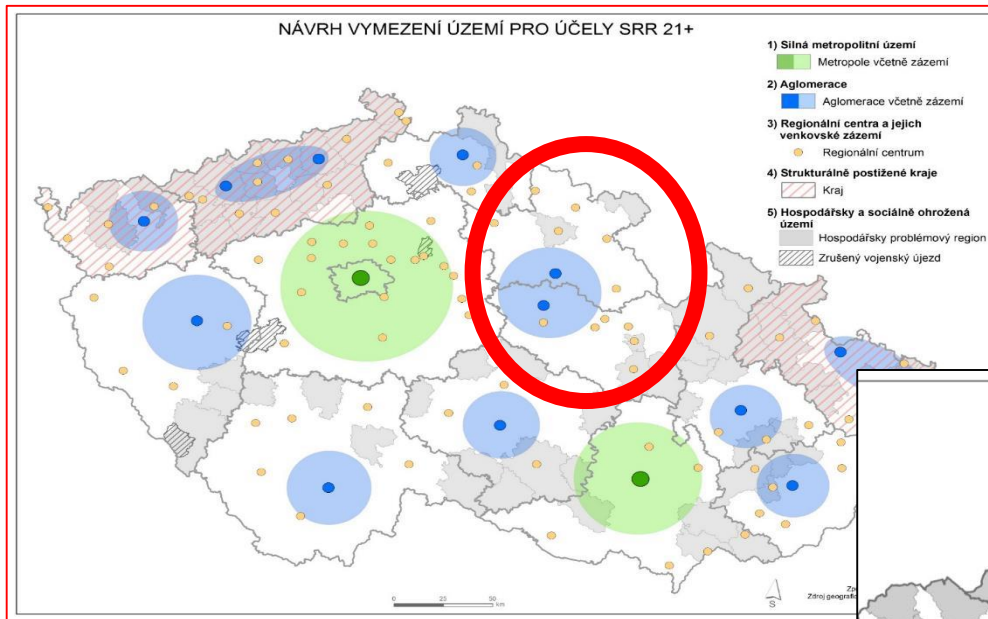
OP Konkurenceschopnost  
OP Životní prostředí a  
doprava  
OP Lidské zdroje  
OP Kvalita života a rozvoj  
území  
OP Technická pomoc a  
kvalita správy  
+  
*OP Přeshraniční spolupráce*  
+  
*Program rozvoje venkova*

tematické koncentrace do 5 cílů  
18 mld. EUR pro ČR (propad o 24 %)  
národní spolufinancování 70 % (nyní 85 %)  
pravidlo n+3 zkráceno na n+2

# Vazba na SRR 21+

## Náš kraj

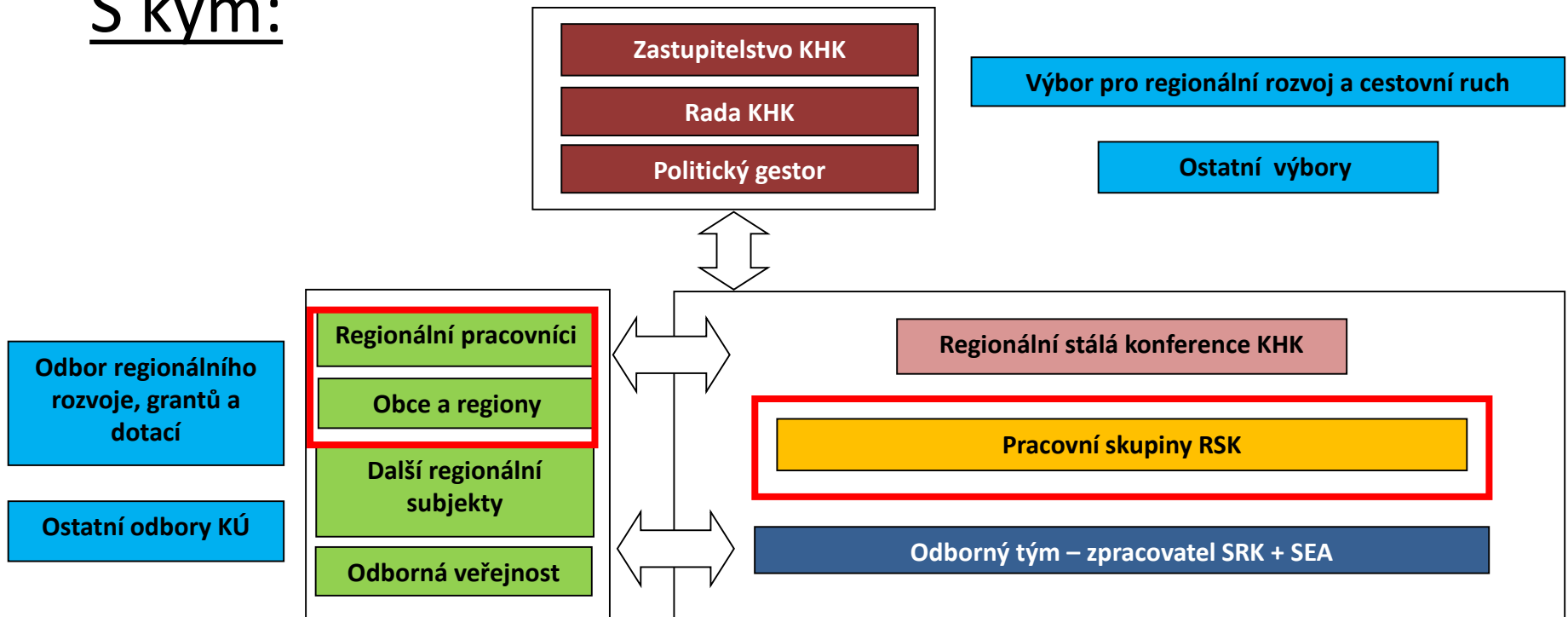
Regionální centra  
Agglomerace  
Hospodářská y ohrožená  
území



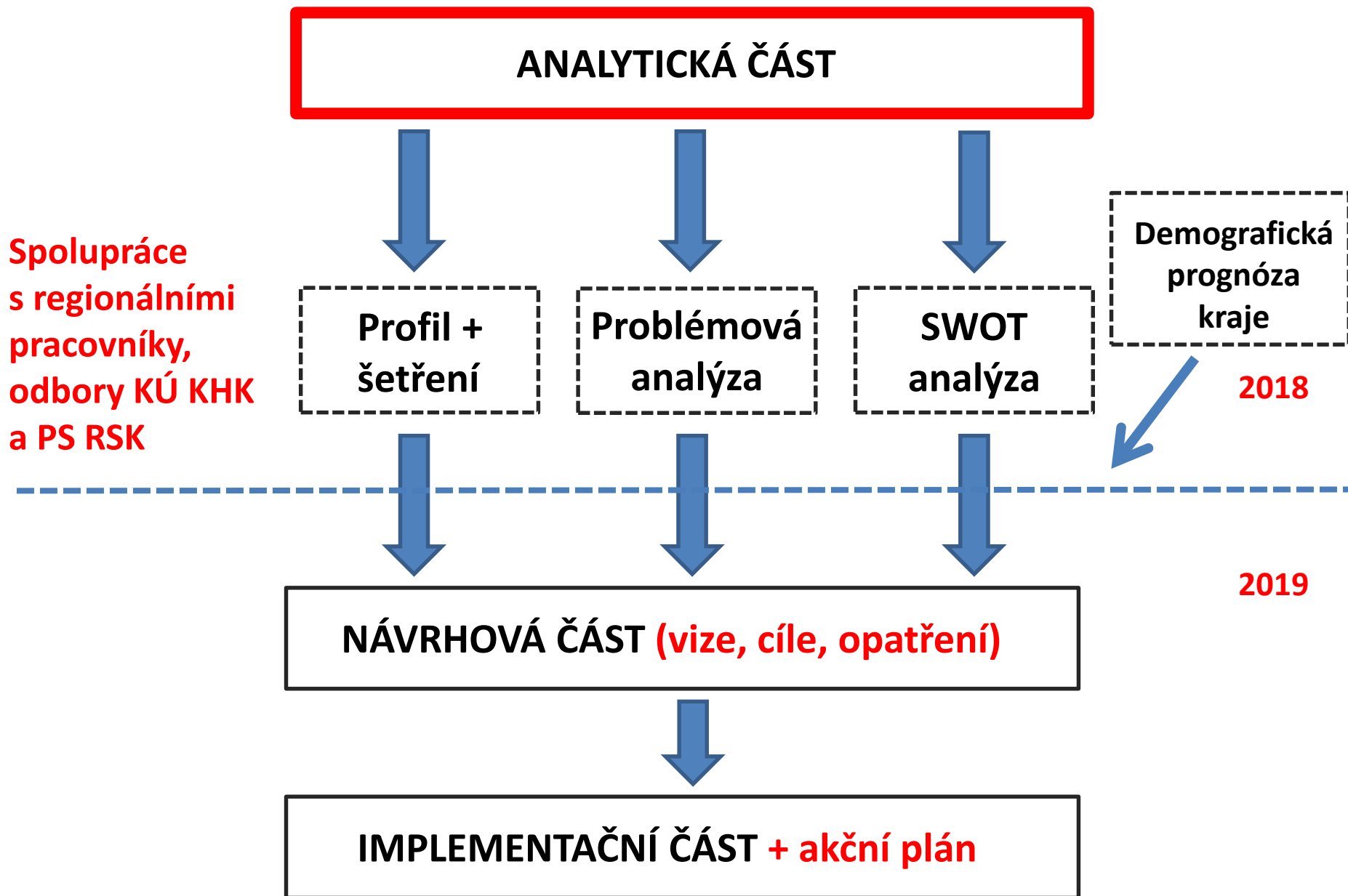
# Proč jsme se dnes sešli?

...tvoříme společně novou strategii rozvoje kraje a připravujeme se na nové období EU 2021+

S kým:



# Strategie rozvoje Královéhradeckého kraje 2021+



# Informace o projektu

- Název projektu: **Rozvoj Královéhradeckého kraje – chytře, efektivně, s prosperitou**
- Název programu/financování: **Operační program Zaměstnanost**
- Realizace projektu: **1. 3. 2018 – 31. 10. 2019 (20 měsíců)**
- Nositel projektu: **Královéhradecký kraj**



# Strategie rozvoje Královéhradeckého kraje 2021+

od března probíhaly analytické práce

**duben** – setkání všech PS a zastupitelů KHK

**duben/květen** – dotazníkové šetření v obcích, 75% obcí odpovědělo

**červenec / srpen 2018:** finalizace profilu kraje, analýz, výstupy šetření mezi obcemi, návrh SWOT analýzy

**září 2018:**

- připomínkování profilu a problémové analýzy regionálními pracovníky, pracovními skupinami RSK a odbory KÚ KHK (do 8. 10. 2018)
- setkání regionálních pracovníků ORP (připomínkování analytické části včetně SWOT)

**říjen / listopad 2018:**

- jednání pracovních skupin RSK
- připomínkování SWOT analýzy

[www.chytryregion.cz/strategie](http://www.chytryregion.cz/strategie)



# Strategie rozvoje Královéhradeckého kraje 2021+

**RSK = koordinační platforma pro tvorbu SRK KHK 21+**

## Plánované termíny PS RSK:

- PS Doprava 26.10.2018, 9 – 12
- PS Sociální oblast + PS Zdraví a bezpečnost 2.11.2018, 9 – 12
- PS Životní prostředí a zemědělství 6.11.2018, 13 – 16
- PS Cestovní ruch a kultura 14.11.2018, 9 – 12
- PS Zaměstnanost + PS Vzdělávání 15.11.2018, 9:30 – 12:30
- PS Výzkum, vývoj a podnikání 15.11.2018, 13 – 16
- **PS Obce a města + PS Venkov 19.11.2018, 13 – 16**

[www.cirihk.cz/pracovni-skupiny-regionalni-stale-konference](http://www.cirihk.cz/pracovni-skupiny-regionalni-stale-konference)

REGIONÁLNÍ  
STÁLÁ KONFERENCE  
KRÁLOVÉHRADECKÉHO  
KRAJE



# Aktuální informace RSK



EVROPSKÁ UNIE  
Fond soudržnosti  
Operační program Technická pomoc



MINISTERSTVO  
PRO MÍSTNÍ  
ROZVOJ ČR

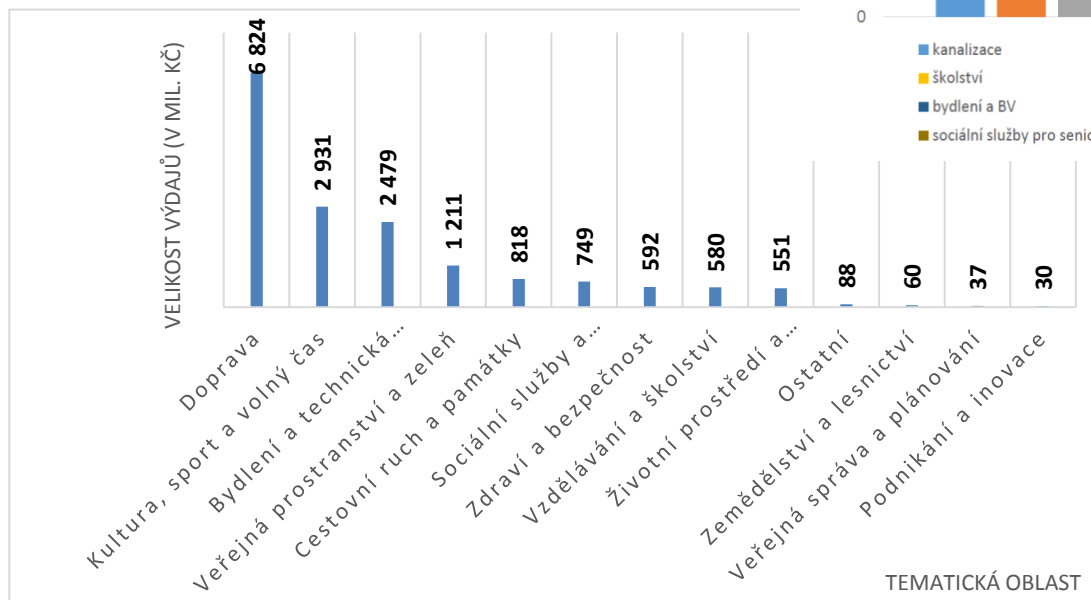
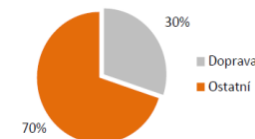
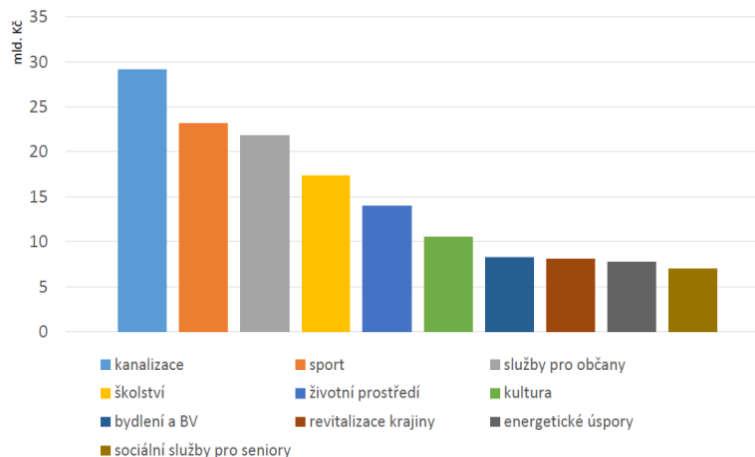


# Absorpční kapacita regionu – příprava 2021+ sběr projektových záměrů

[www.chytryregion.cz](http://www.chytryregion.cz)

- Regionální akční plán KHK
- Národní investiční plán ČR
- sběr projektových záměrů pro SRK KHK 2021+

## NIP: Projektové záměry obcí



TEMATICKÁ OBLAST

# „Bílá místa“ a bariéry čerpání

**Doprava:** Silnice II. a III. tříd, mostky a propustky

Infrastruktura pro služby spojené s dopravou (zastávky, čekárny, nádraží,...)

Protihluková opatření, dětská dopravní hřiště

**Školství:** Infrastruktura ZŠ a SŠ včetně zázemí (tělocvičny, hřiště, jídelny, sociální)

Mateřské školy (suburbie, děti od 2 let)

Základní umělecké školy

**Občanská vybavenost:** Infrastruktura pro seniory

Zdravotnictví – infrastruktura a vybavení, zdravotní střediska

Revitalizace brownfields + veřejná prostranství

Podpora služeb na venkově

**Kultura:** Kulturní sály, knihovny včetně vybavení

Infrastruktura pro volný čas a sport

Kulturní památky mimo IROP

**Infrastruktura a síť:** Inženýrské sítě pro bytovou výstavbu

Komunikační infrastruktura ICT veřejné správy

Vysokorychlostní internet

**Ekonomika a služby:** Podpora podnikání na venkově

Zasítování rozvojových ploch v obcích – malé průmyslové zóny

**+ současné dotační programy:**

**identifikace bariér**

(na základě podnětů z regionu)



**jednání s poskytovateli dotací**

(úpravy podmínek,  
nové programy)

# Dotáční programy MMR 2019+

## Podpora rozvoje regionů 2019+

- Program obnovy a rozvoje venkova (do 3 tis. obyvatel)
- Podpora obcí s 3 až 10 tisíci obyvateli
- Podpora obcí nad 10 tisíc obyvatel

## Veřejné osvětlení

## Podpora vládou doporučených projektů

## Podpora revitalizace území

- Demolice budov
- **Regenerace brownfieldů pro nepodnikatelské účely**
- Tvorba studií a analýz možností využití vybraných brownfieldů

## Program Bezbariérové obce

- Podprogram Odstraňování bariér v budovách domů s pečovatelskou službou a v budovách městských a obecních úřadů
- Podprogram Euroklíč

## Program Obnova obecního a krajského majetku po živelních pohromách



# Podpora rozvoje regionů 2019+

- PORV (do 3 tis. obyvatel)
  - **DT A - Podpora obnovy místních komunikací**
  - **DT B - Podpora obnovy sportovní infrastruktury**
  - ***DT C - Podpora obnovy staveb a zařízení dopravní infrastruktury***
  - DT D - Podpora vítězů soutěže Vesnice roku
  - ***DT E - Rekonstrukce a přestavba veřejných budov***
  - *DT F - Revitalizace veřejných ploch v zastavěném území obce*
  - ***DT G - Obnova drobných sakrálních staveb a hřbitovů***
  - DT H - Podpora budování a obnovy míst aktivního a pasivního odpočinku
  - ***DT I - Podpora dostupnosti služeb***
  - *DT J - Sdílené vybavení komunální technikou*
  - DT K - Podpora venkovské pospolitosti a spolupráce na rozvoji obcí
- Podpora obcí s 3 až 10 tisíci obyvateli
  - **DT A - Podpora obnovy místních komunikací**
  - **DT B - Podpora obnovy sportovní infrastruktury**
  - *DT C - Podpora obnovy staveb a zařízení dopravní infrastruktury*
- Podpora obcí nad 10 tisíc obyvatel
  - **DT A - Podpora obnovy místních komunikací**
  - DT B - Podpora obnovy sportovní infrastruktury
  - *DT C - Podpora obnovy staveb a zařízení dopravní infrastruktury*



MINISTERSTVO  
PRO MÍSTNÍ  
ROZVOJ ČR

# Dotace pro obce 2019+ (5. 12. v HK)



KRÁLOVÉHRADECKÝ  
KRAJ



Královéhradecký kraj  
Chytrý region

## POZVÁNKA NA SEMINÁŘ

### DOTAČNÍ PROGRAMY PRO OBCE NA ROK 2019

Regionální stálá konference Královéhradeckého kraje ve spolupráci s Ministerstvem pro místní rozvoj ČR pořádá seminář pro žadatele o dotace z řad obcí a měst.

Na co jsou programy zaměřeny? Jaké jsou podmínky podání žádosti? Na tyto a mnohé další otázky odpoví zástupci poskytovatelů dotací.

#### Jaké dotační programy budou představeny?

##### Národní dotace v gesci MMR:

- ✓ Podpora obnovy místních komunikací
- ✓ Podpora obnovy sportovní infrastruktury
- ✓ Podpora obnovy staveb a zařízení dopravní infrastruktury
- ✓ Rekonstrukce a přestavba veřejných budov
- ✓ Obnova drobných sakrálních staveb a hřbitovů
- ✓ Podpora dostupnosti služeb
- ✓ Demolice budov v sociálně vyloučených lokalitách
- ✓ Podpora regenerace brownfieldů pro nepodnikatelské využití
- ✓ Studie využití vládou doporučených brownfieldů
- ✓ Odstraňování bariér ve veřejných budovách
- ✓ a další...

##### Krajské dotace 2019:

- ✓ Dotační programy Královéhradeckého kraje
- ✓ Dotační programy Pardubického kraje

Pro registraci na seminář využijte [registrační formulář](#). Účast na semináři je zdarma. Kapacita je omezená.

**CIRI** CENTRUM  
INVESTIC, ROZVOJE  
A INOVACÍ  
Sekretariát Regionální stálé konference  
Královéhradeckého kraje



MINISTERSTVO  
PRO MÍSTNÍ  
ROZVOJ ČR



MINISTERSTVO  
PRO MÍSTNÍ  
ROZVOJ ČR

REGIONÁLNÍ  
STÁLÁ KONFERENCE  
KRÁLOVÉHRADECKÉHO  
KRAJE



**CIRI** CENTRUM  
INVESTIC, ROZVOJE  
A INOVACÍ

Sekretariát Regionální stálé konference

#### KDY a KDE

5. 12. 2018 10:00–13:00  
EA Hotel Tereziánský dvůr  
Jana Koziny 336  
500 00 Hradec Králové

#### PROGRAM

10:00–12:00  
národní dotace

12:00–13:00  
krajské dotace

#### KONTAKT

+420 775 553 933  
rsk@cirihk.cz  
www.chytryregion.cz



# Rozcestník dotací

V Rozcestníku dotací naleznete aktuální dotační tituly využitelné pro obce z evropských, státních a krajských zdrojů. Dotační tituly jsou členěny dle jednotlivých témat a podtémat. Dotace můžete vyhledávat i s použitím klíčových slov zadaných do vyhledávacího okénka v pravém horním rohu stránek.



## Doprava

Bezpečnost  
Cyklot doprava  
Silniční komunikace  
Vozový park a veřejná doprava



## Životní prostředí a energetika

Energetické úspory a řízení  
Odpady a ekologické zátěže  
Ochrana přírody a krajiny  
Snižování emisí a ochrana ovzduší



## Veřejná prostranství a zeleň

Úprava veřejných prostor  
Demolice budov  
Bezbariérovost budov  
Veřejná zeleň  
Veřejné osvětlení



## Bydlení a technická infrastruktura

Výstavba bytů  
Revitalizace bytového fondu  
Zasítování pozemků  
Vodohospodářská infrastruktura

## Cestovní ruch a památky

# Všechny dotace pro obce a informace o nich na jednom místě


[www.dotacnirozcestnik.cz](http://www.dotacnirozcestnik.cz)

## Bikesharing

Stav výzvy: **plánovaná**  
Zdroj financování:   
Poskytovatel dotace: **SFŽP**  
Termín výzvy: **Září 2018 - leden 2019**  
Zpřesnění žadatele: **Statutární města**  
Klíčová slova: **bikesharing, kola, stojany**

[Více informací](#)


## Rozvoj a budování dálkových a na ně navazujících cyklotras

Stav výzvy: **probíhající**  
Zdroj financování:   
Poskytovatel dotace: **KHK**  
Termín výzvy: **Květen 2018 - červen 2018**  
Zpřesnění žadatele: **Obce, jejichž katastrálním územím prochází dálkové cyklotrasy či cyklotrasy na ně přímo navazující definované v Nadregionální strategii KHK v oblasti cyklo, in-line a bike produktů**  
Klíčová slova: **cyklostezky, chodníky, výkup, pozemků, projektové, dokumentace, poplatky, geodetické, práce, značení, mosty, podchody, propustky, úpravy, polních, lesních, cest**

# Priority a potřeby obcí dle připravovaných projektů

## Mapování potřeb

Registrace projektu na  
[www.chytryregion.cz](http://www.chytryregion.cz)



The screenshot shows the homepage of the 'Chytrý Region' website. The header includes the logo for 'Královéhradecký kraj Chytrý region' and a navigation menu with items: 'Co děláme', 'Projektové záměry', 'SMART řešení', 'Rozcestník dotací', and 'Kontakt'. On the right, there are links for 'Přihlásit' and 'Registrovat'. The main content area features the 'CHYTRÝ REGION' logo and the title 'Databáze projektových záměrů'. Below this, a sub-header reads 'Spravujeme databázi projektů pro Regionální akční plán a intenzivně pomáháme nositelům v jejich realizaci'. Three main action cards are displayed: 1. 'Zadejte projektový záměr' (Add project idea) with a calendar icon and a blue button '+ Zadejte svůj projektový záměr'. 2. 'Inspirujte se chytrým řešením' (Inspire with smart solutions) with a lightbulb icon and a button 'Zobrazit SMART řešení'. 3. 'Najděte svoji dotaci' (Find your grant) with a recycling icon and a button 'Najděte svoji dotaci'. A large blue circle highlights the first card.

Královéhradecký kraj  
Chytrý region

Co děláme ▾ Projektové záměry SMART řešení Rozcestník dotací Kontakt

Přihlásit  
Registrovat

**CHYTRÝ REGION**  
Databáze projektových záměrů

Spravujeme databázi projektů pro Regionální akční plán a intenzivně pomáháme nositelům v jejich realizaci

**Zadejte projektový záměr**  
Vložte svůj záměr či rozpracovaný projekt do naší databáze a pomozte tím nám i sobě s nastavením dotačních programů  
[+ Zadejte svůj projektový záměr](#)

**Inspirujte se chytrým řešením**  
Podívejte se, jakým způsobem lze usnadnit život obyvatelům i návštěvníkům obce či města pomocí moderních technologií  
[Zobrazit SMART řešení](#)

**Najděte svoji dotaci**  
Náš dotační rozcestník poskytuje základní orientaci v krajských, státních a evropských zdrojích financí pro Vaši obec  
[Najděte svoji dotaci](#)

REGIONÁLNÍ  
STÁLÁ KONFERENCE  
KRÁLOVÉHRADECKÉHO  
KRAJE



# Vybrané závěry z analýz a jednání tematických PS



EVROPSKÁ UNIE  
Fond soudržnosti  
Operační program Technická pomoc

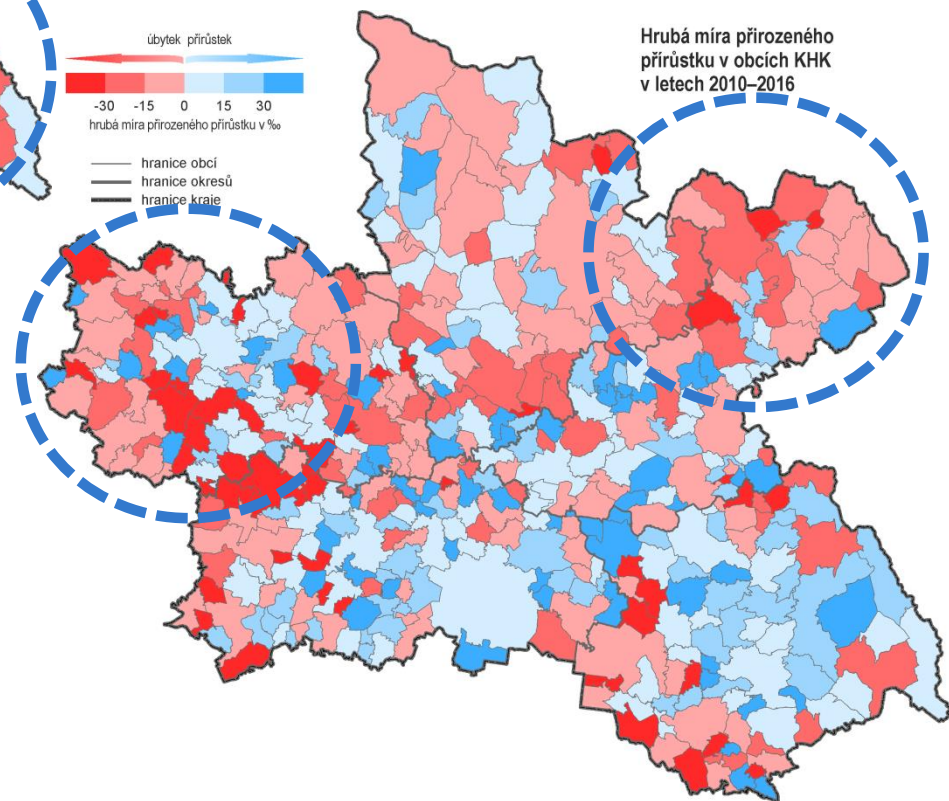
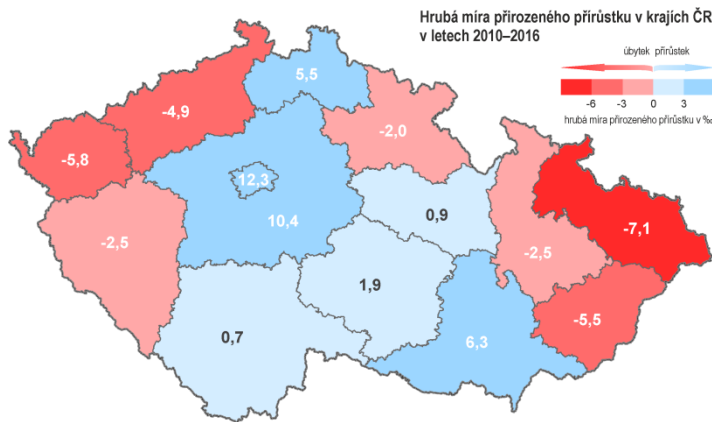
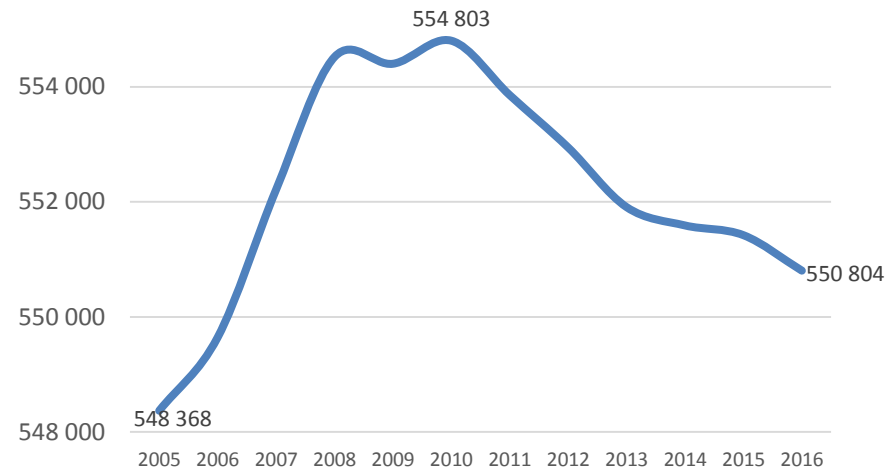
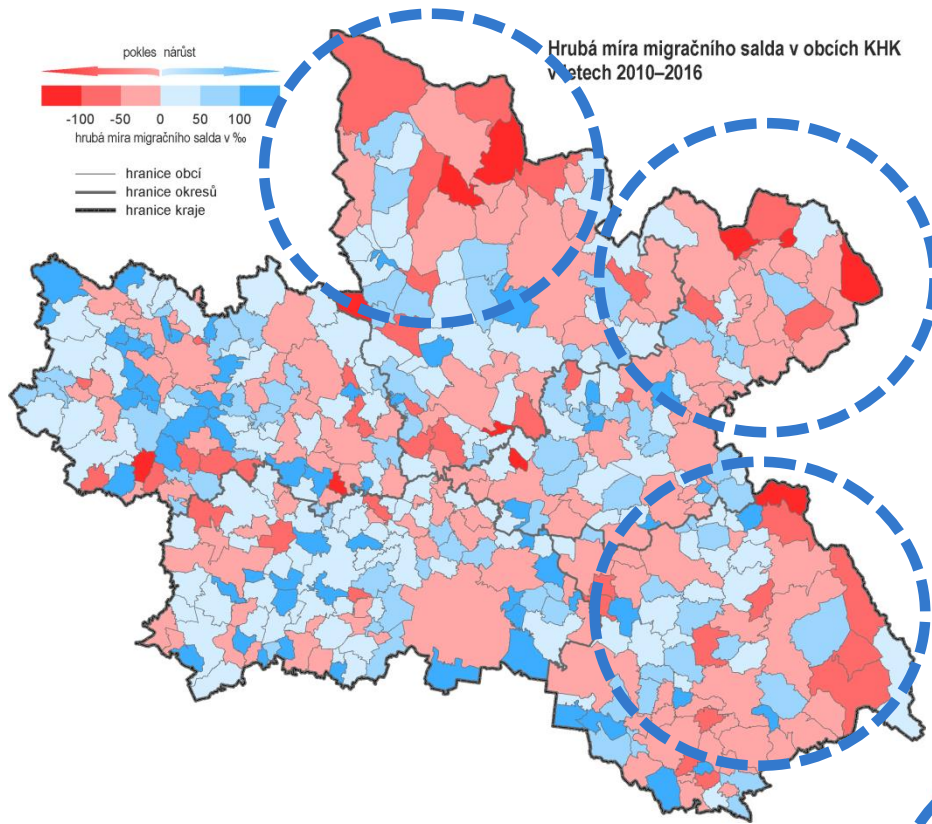


MINISTERSTVO  
PRO MÍSTNÍ  
ROZVOJ ČR



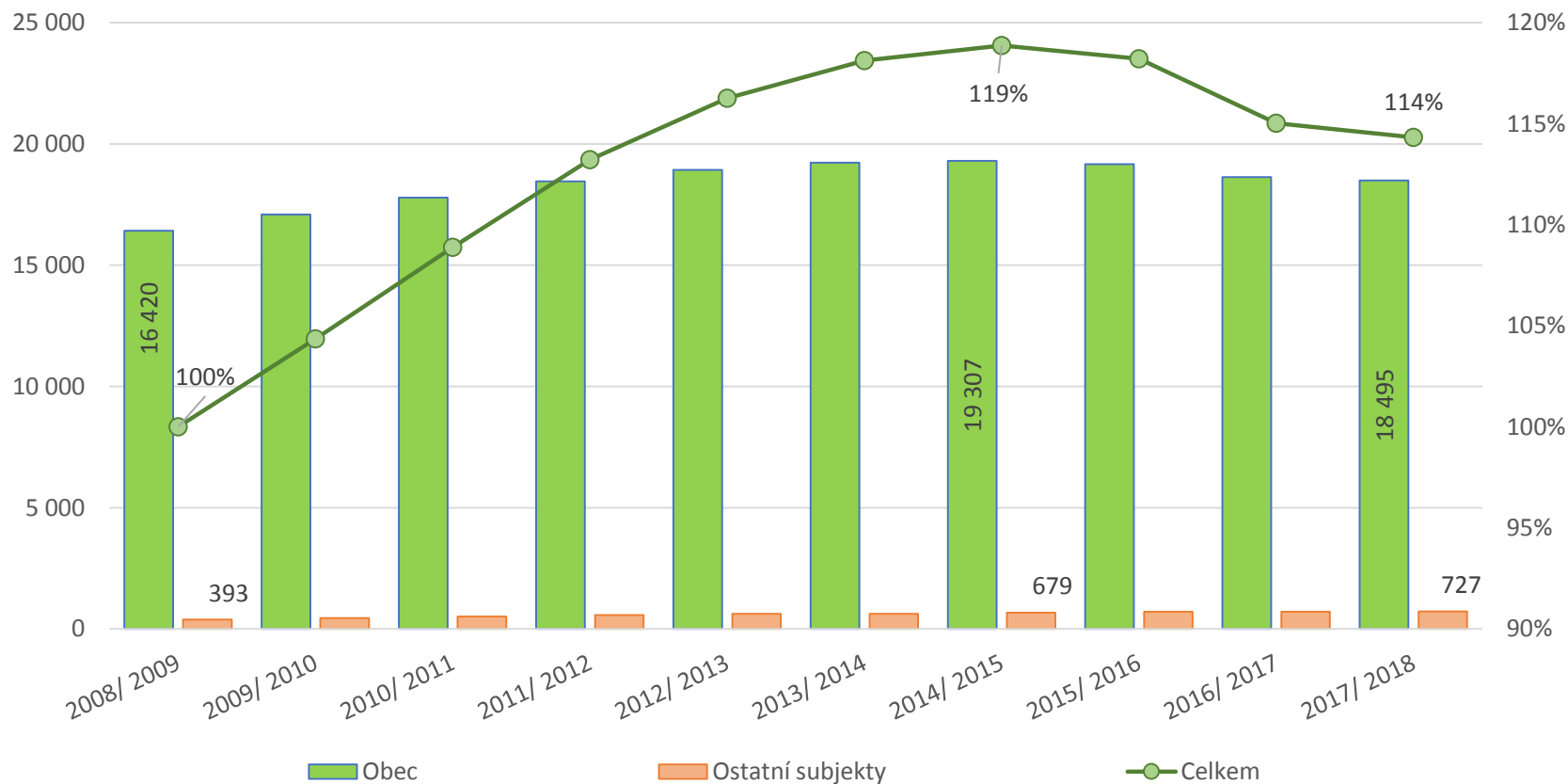


# Vývoj počtu obyvatel v KHK v období 2005-2016



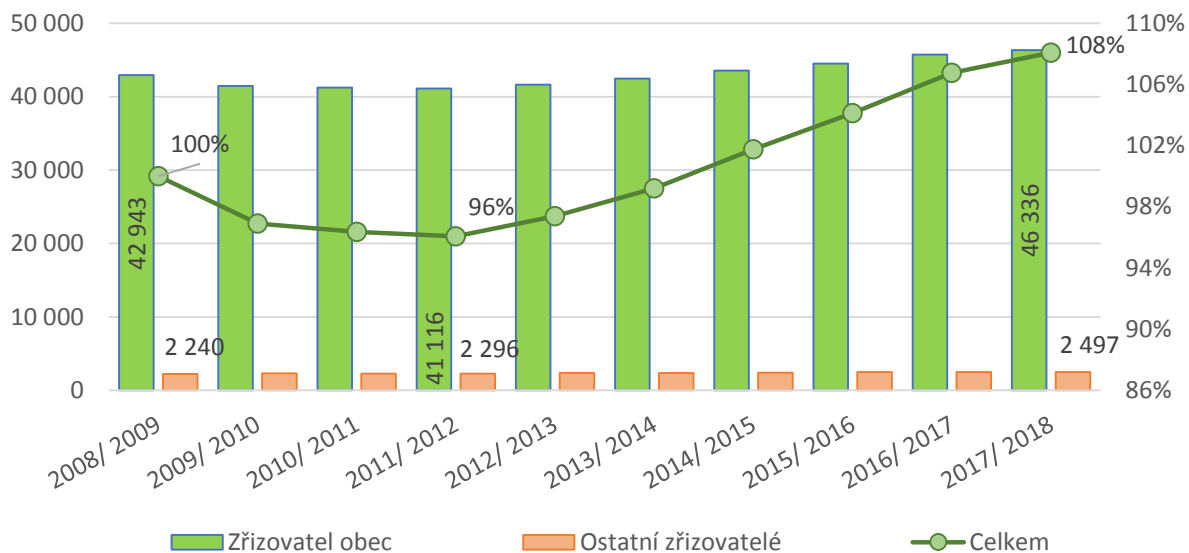
## Demografické trendy

# Vzdělávání – mateřské školy

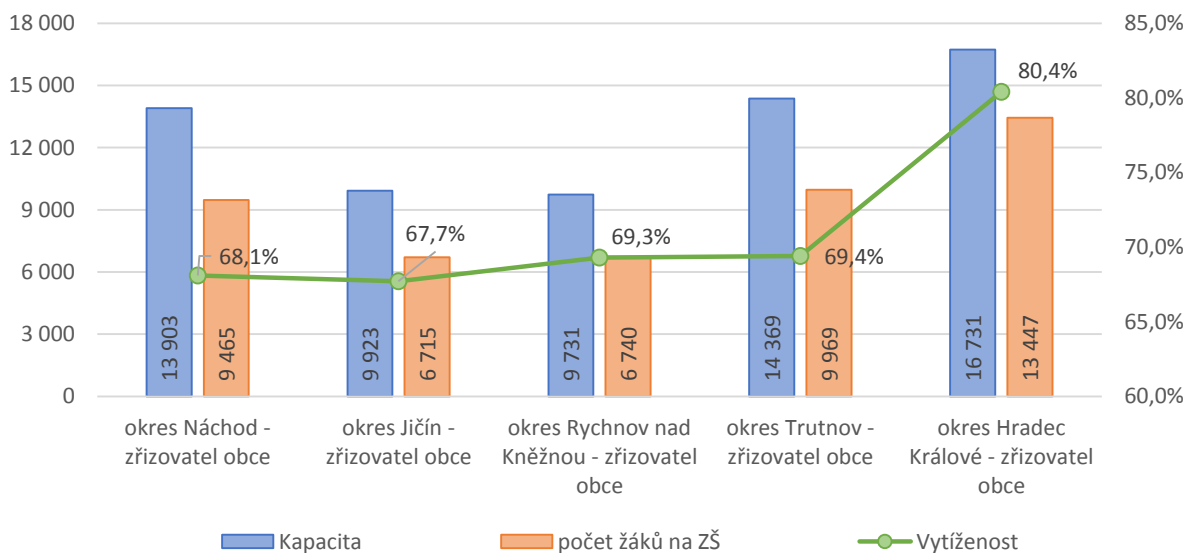


**Počty dětí v MŠ v letech  
2008 - 2018**

# Vzdělávání – základní školy

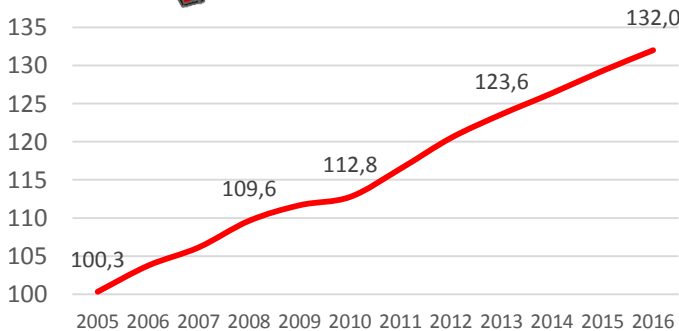
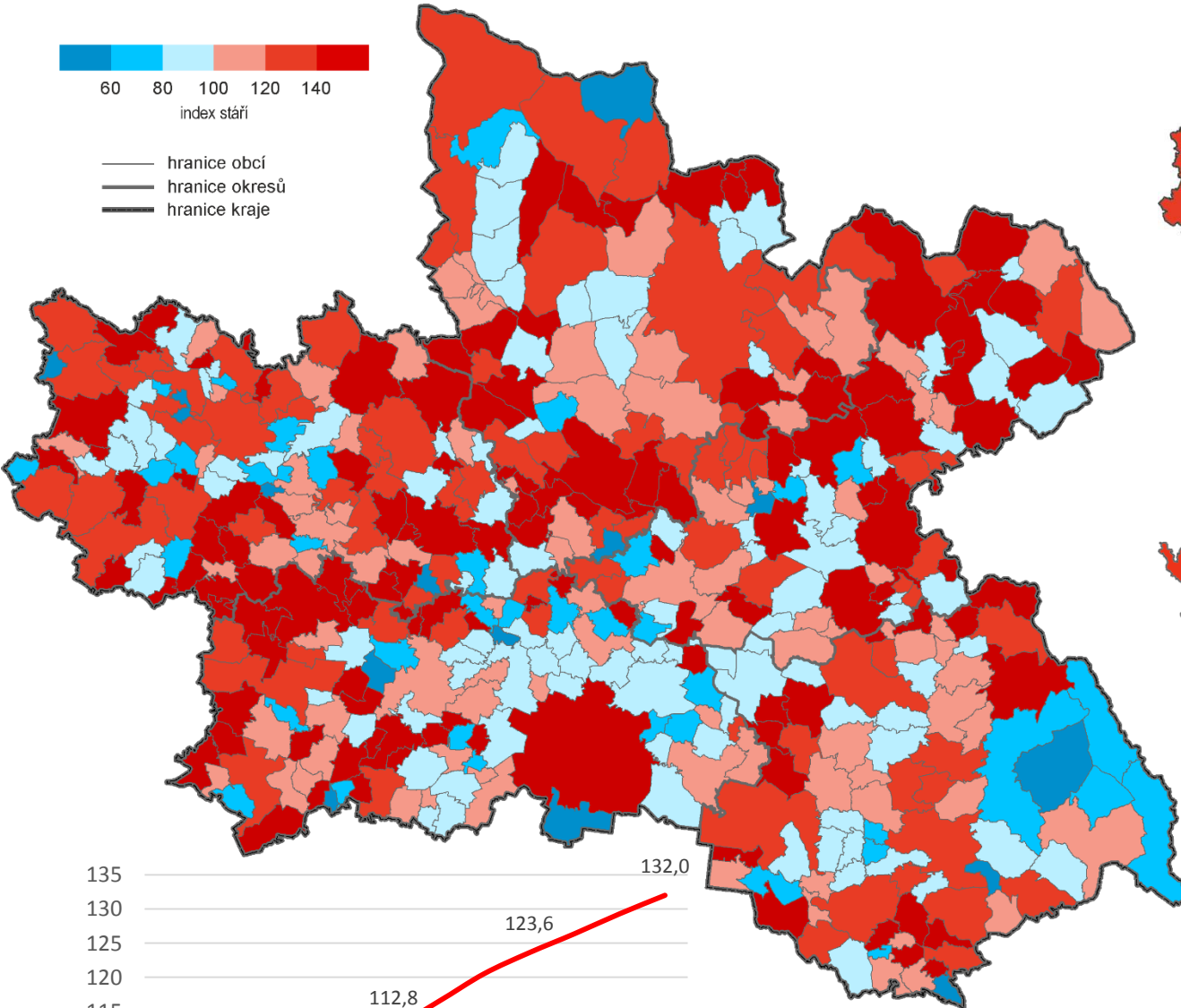


## Vytiženost ZŠ zřizovaných obcemi v okresech kraje

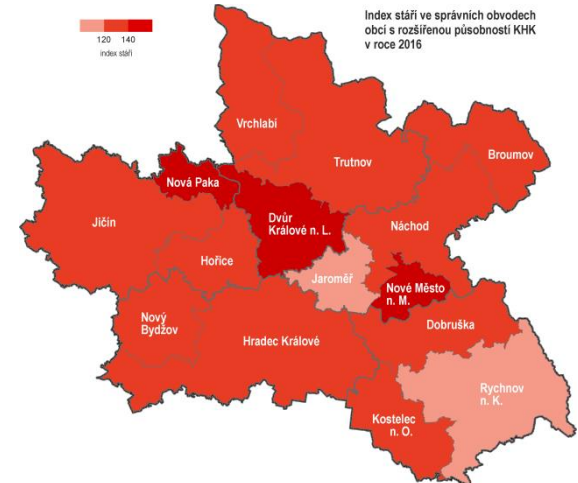




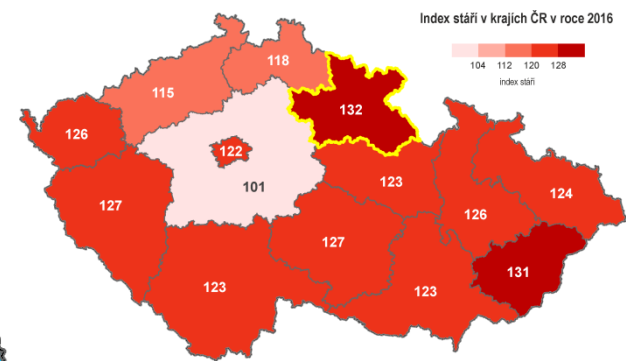
— hranice obcí  
— hranice okresů  
— hranice kraje



# Stárnutí obyvatel – index stáří (2016)



Index stáří ve správních obvodech obcí s rozšířenou působností KHK v roce 2016



Index stáří v krajích ČR v roce 2016

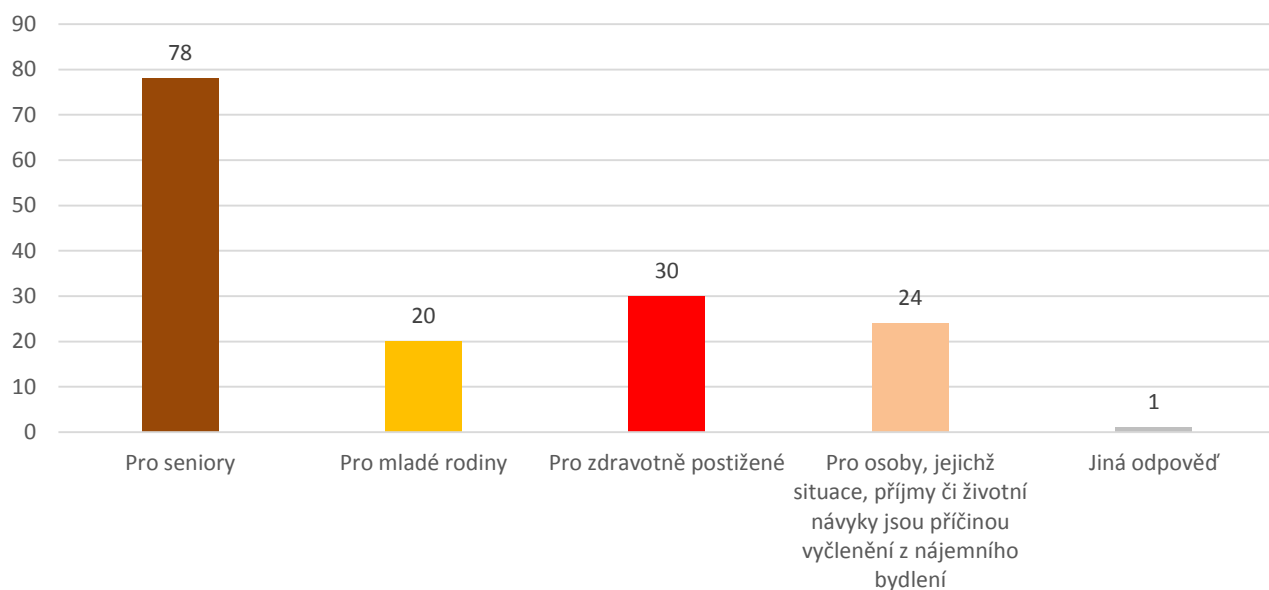
**Index stáří 2016**  
(důchodci na 100 dětí)  
**KHK = 132**  
**Nejstarší kraj v ČR**

↑  
nízká porodnost  
vysoká naděje na dožití  
selektivní migrace

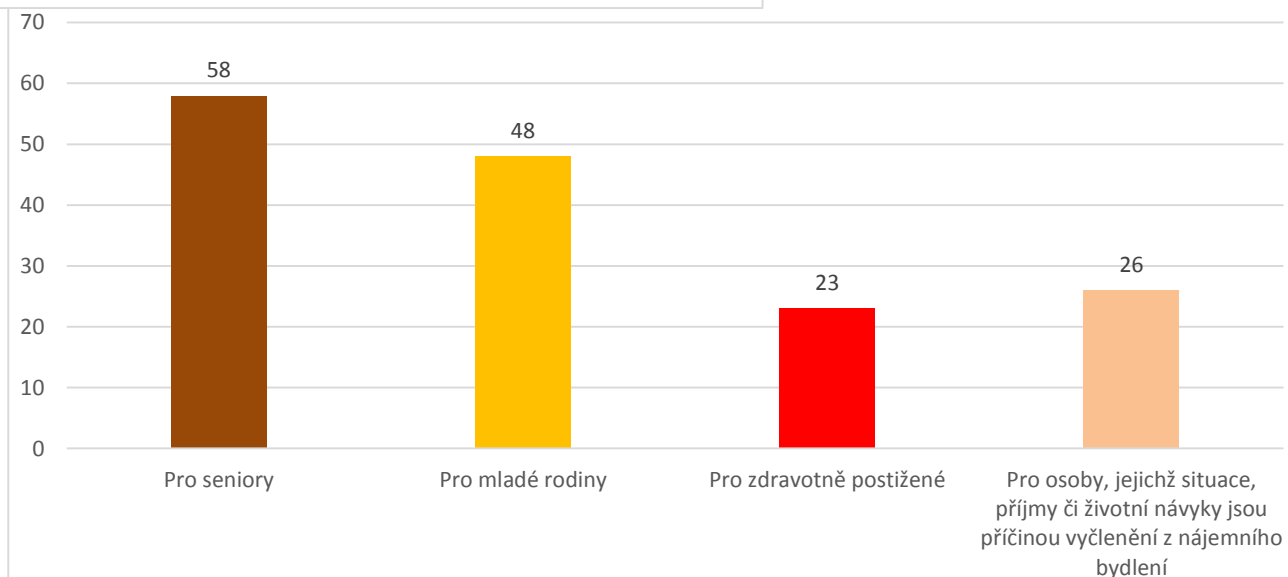


# Bytový fond pro specifické skupiny

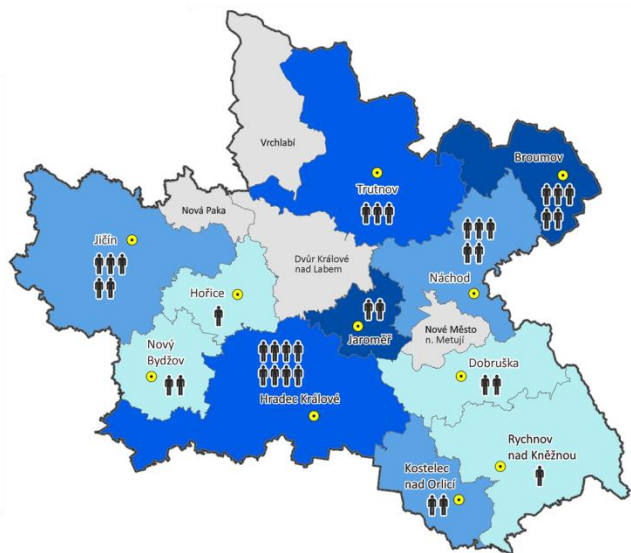
současný  
stav



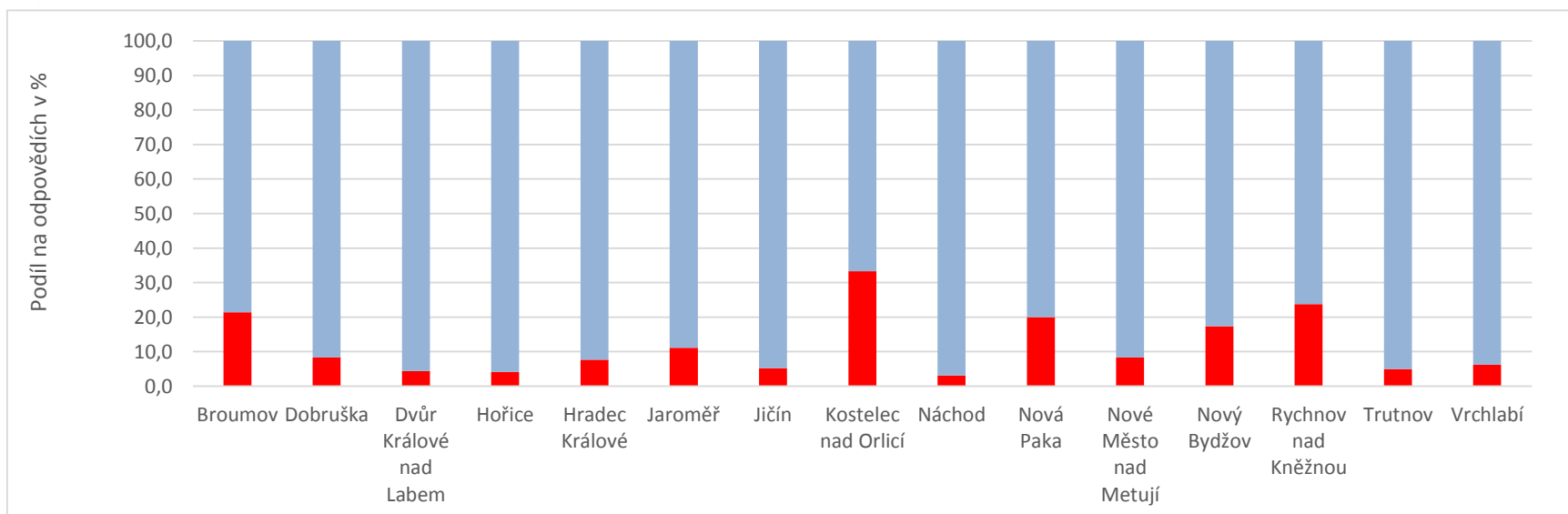
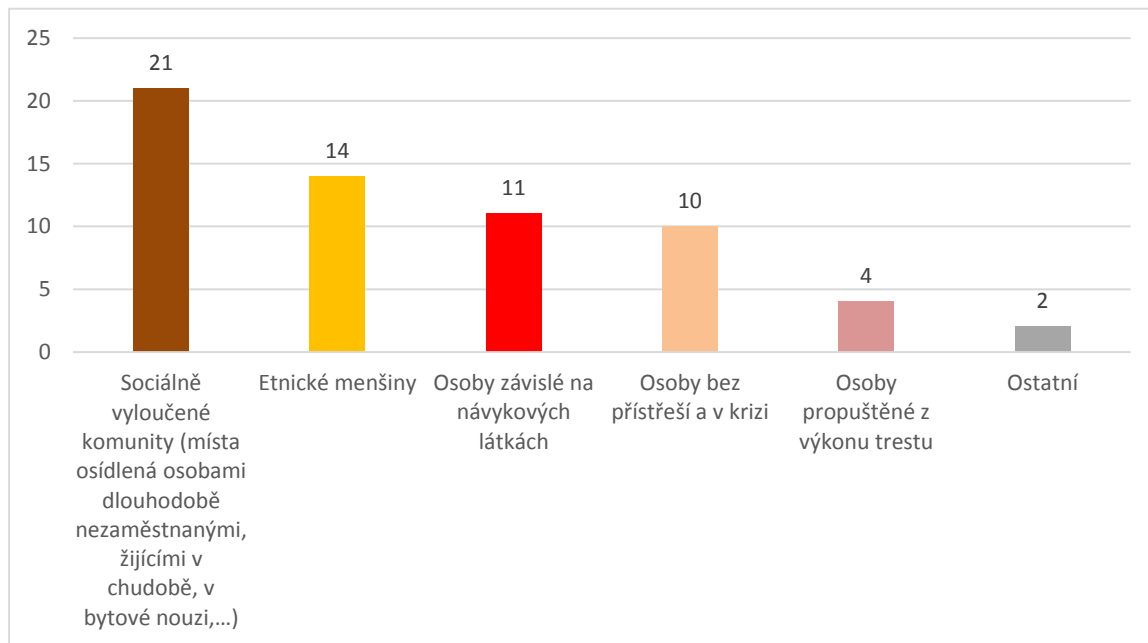
Bytová  
výstavba  
v plánu



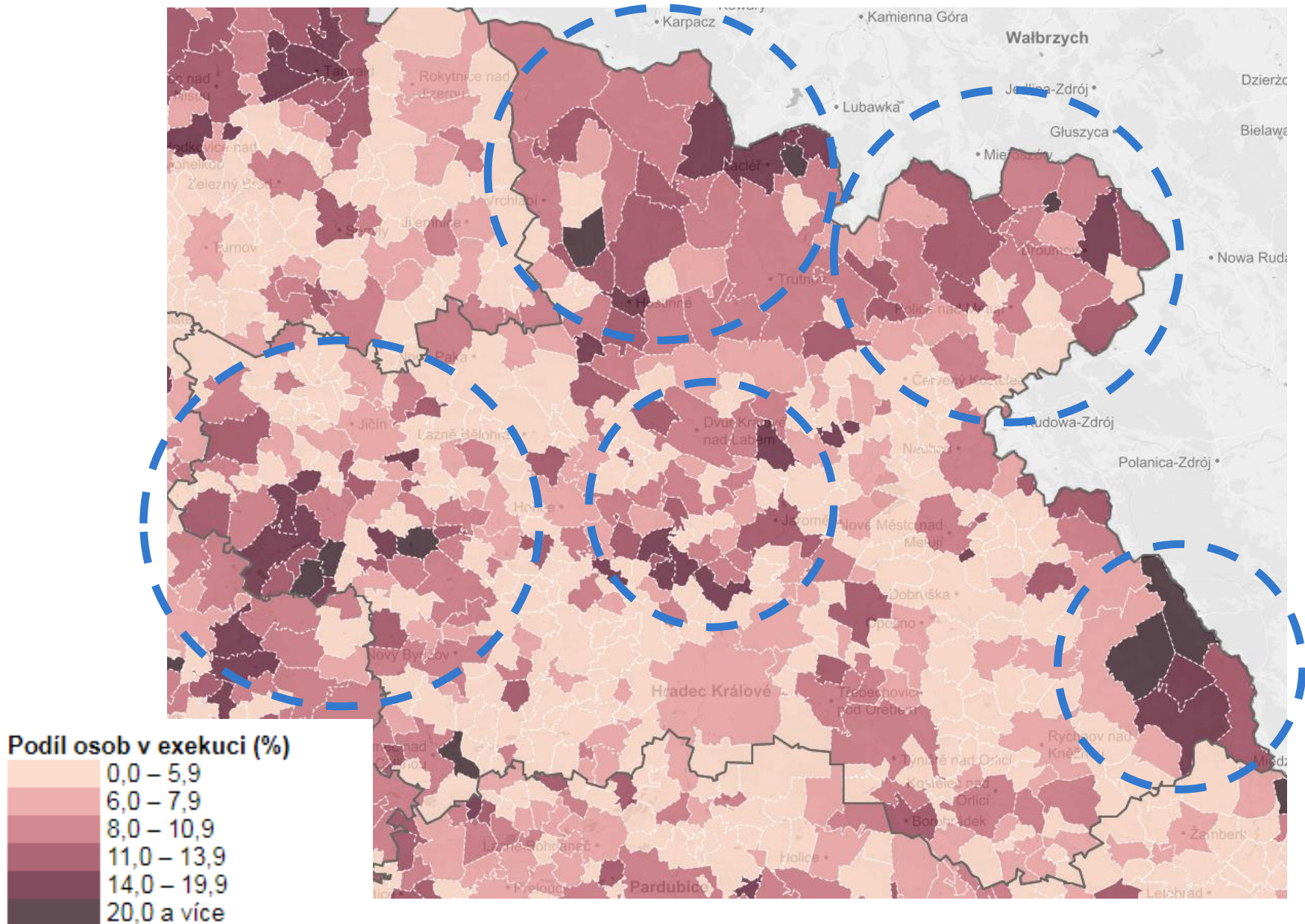
# Sociálně vyloučené lokality



# Skupiny ohrožené soc. vyloučením

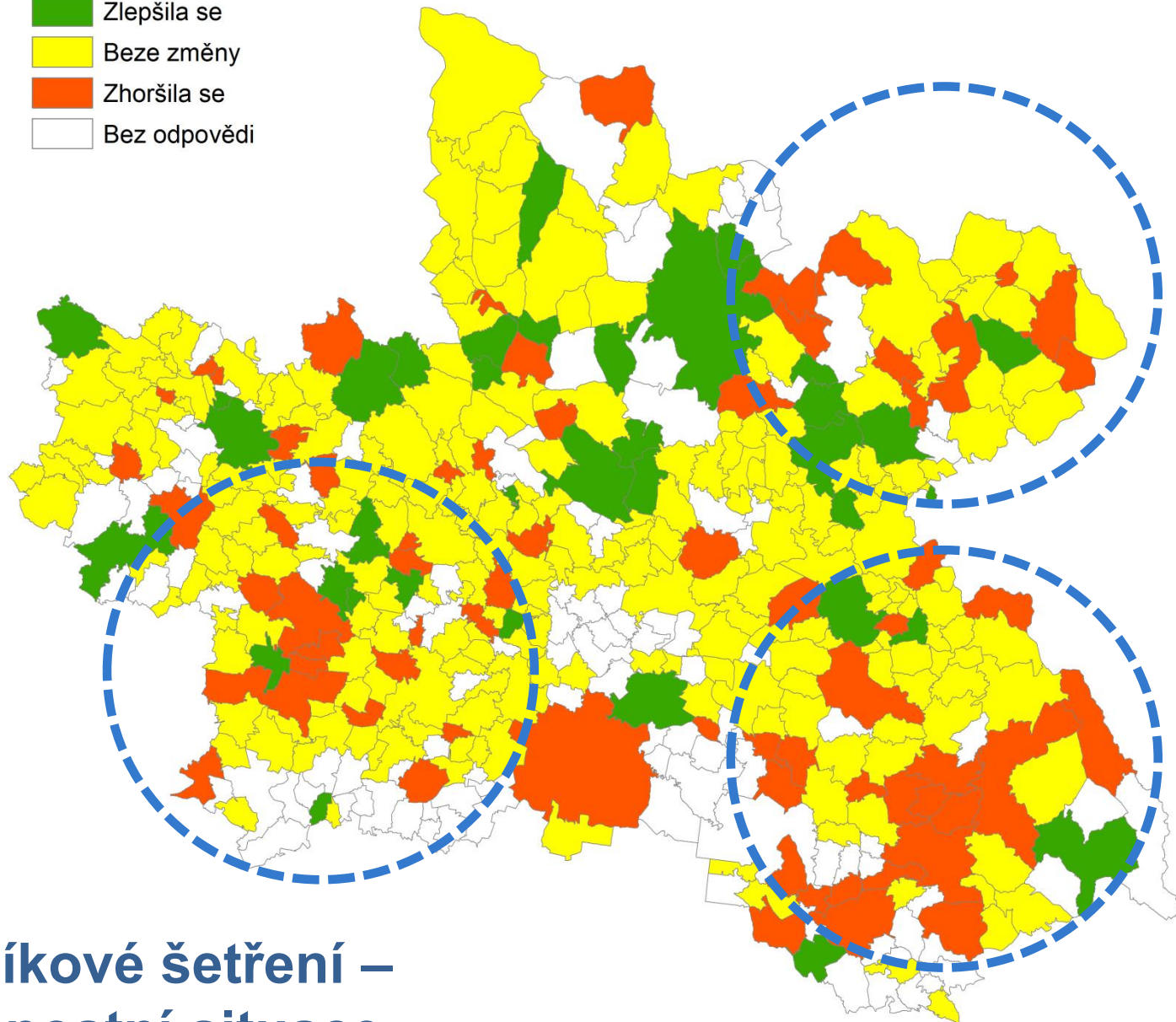


# Podíl osob v exekuci v roce 2018



Vnímáte v obci výraznou změnu bezpečnostní situace během posledních 10 let?

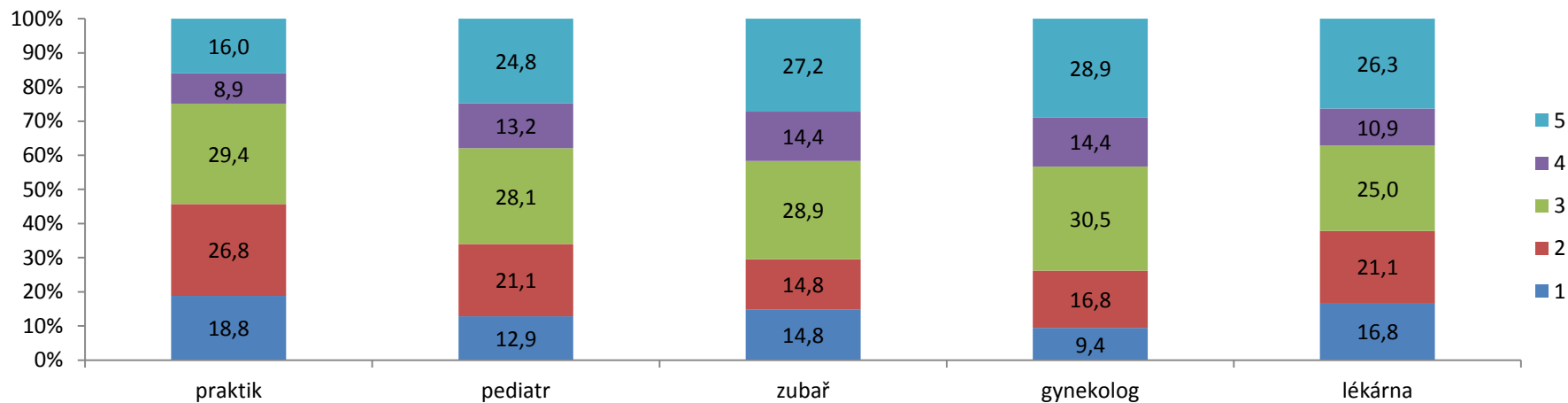
- Zlepšila se
- Beze změny
- Zhoršila se
- Bez odpovědi



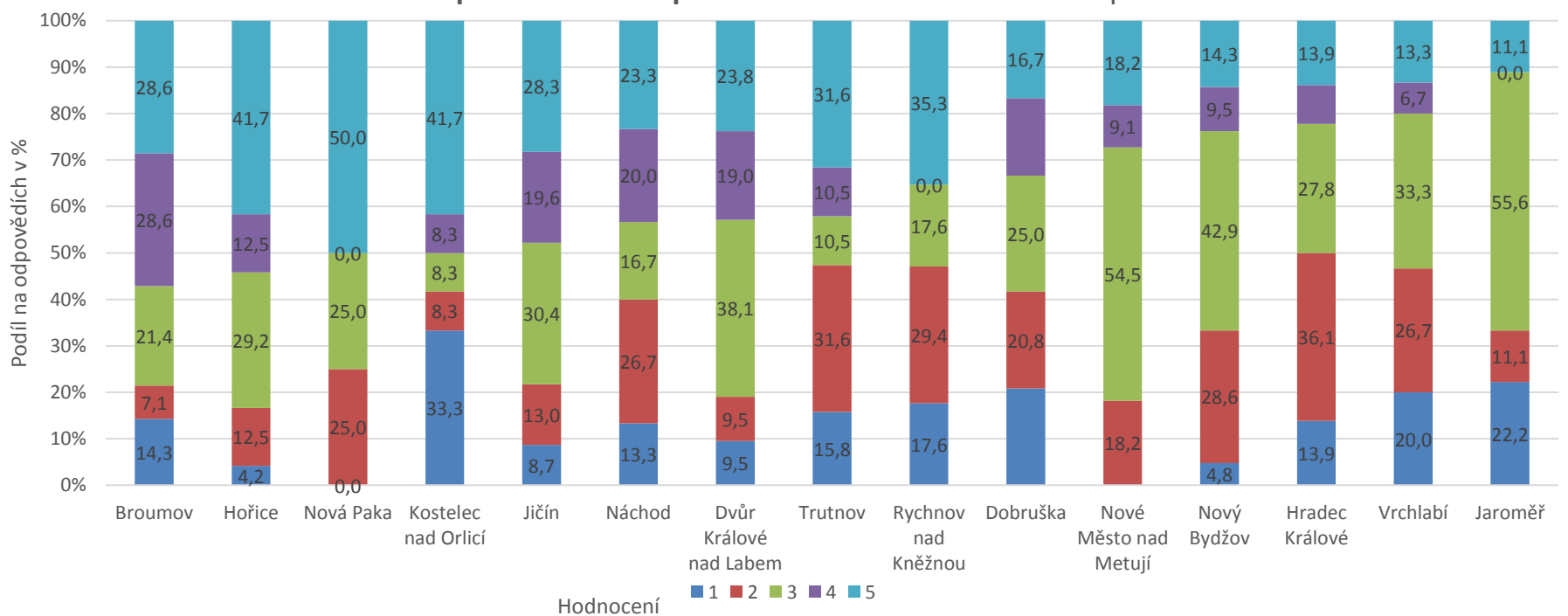
**Dotazníkové šetření –  
bezpečnostní situace**



# Dotazníkové šetření – dostupnost lékařské péče v regionech

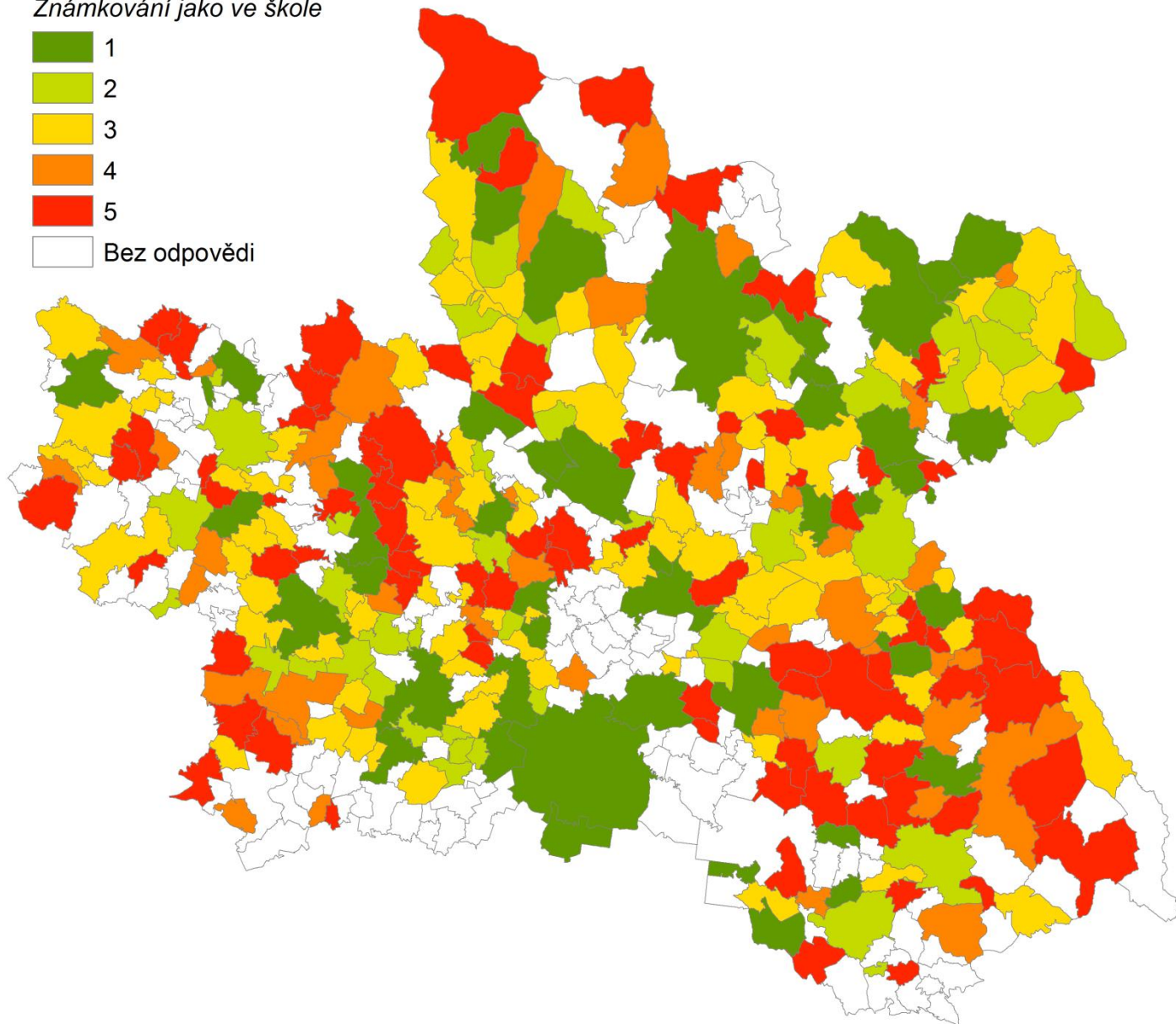


## Zhodnoťte dostupnost zdravotní péče a služeb ve vaší obci: Lékař pro děti a dorost

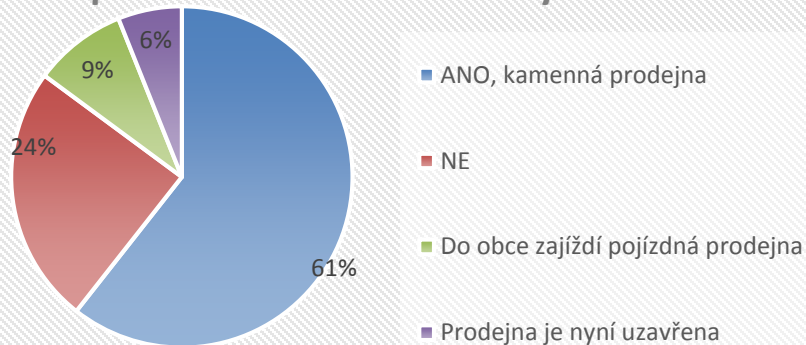


## Zhodnoťte dostupnost zdravotní péče a služeb ve vaší obci: Zubní lékař

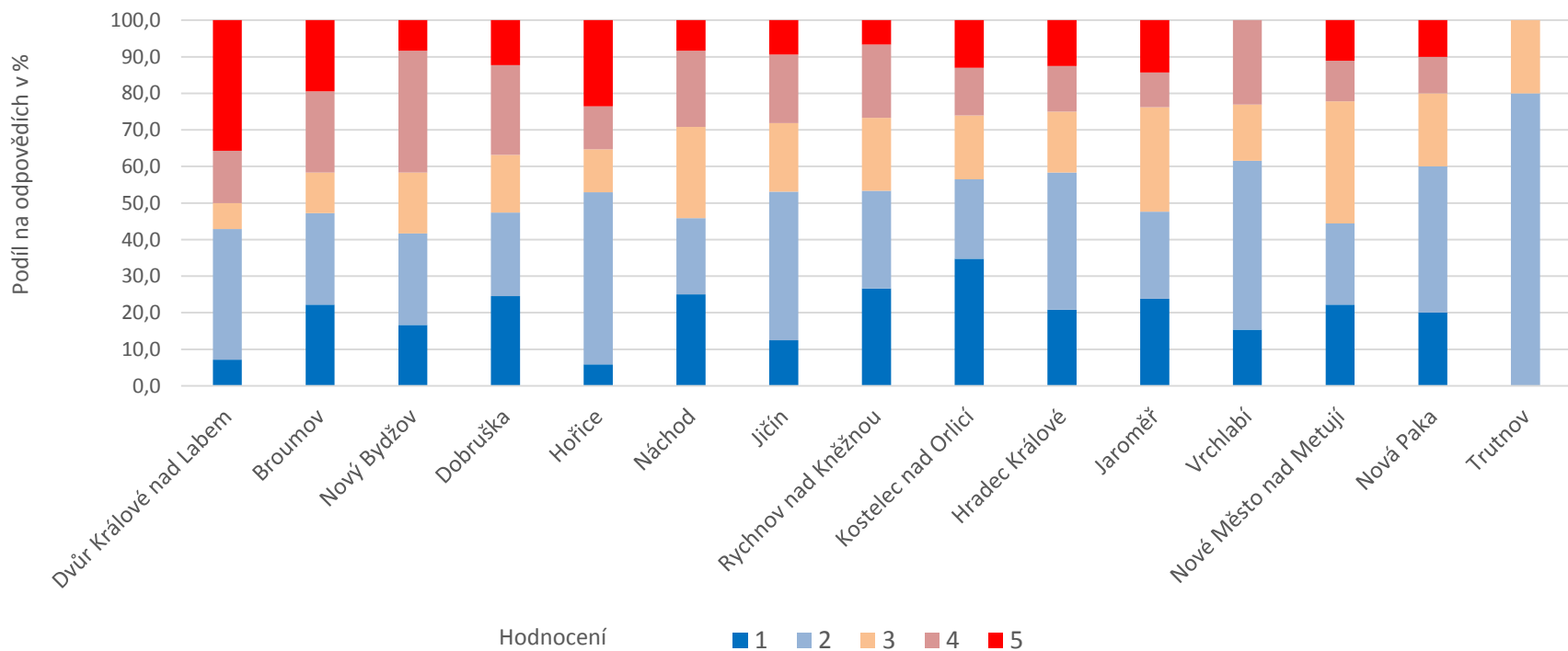
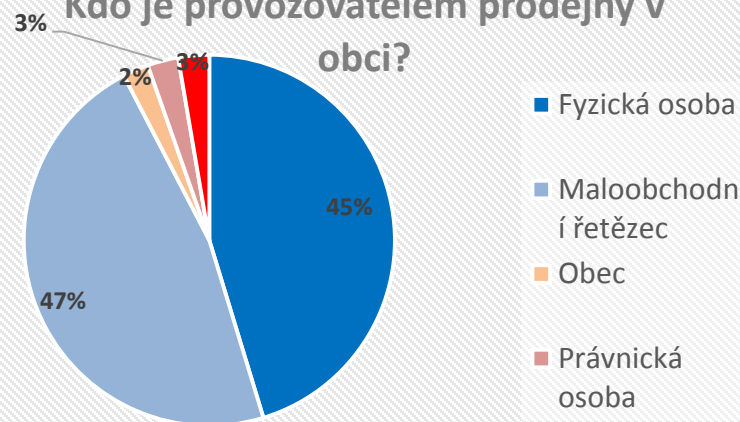
Známkování jako ve škole



## Je přímo v obci prodejna s potravinami nebo smíšeným zbožím?

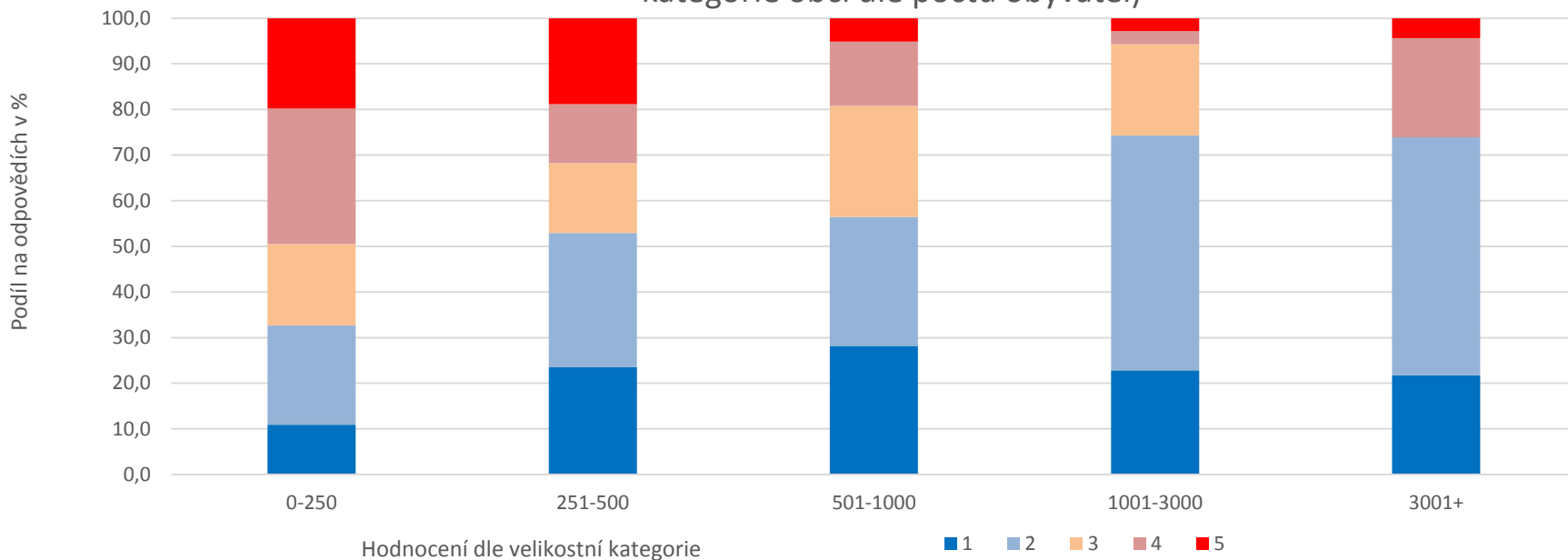


## Kdo je provozovatelem prodejny v obci?

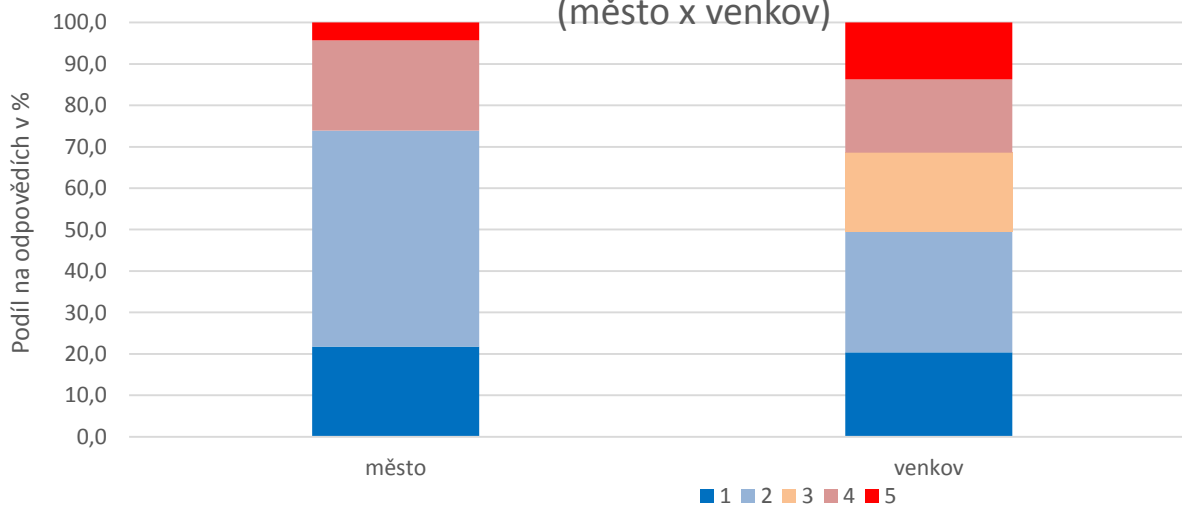




### Zhodnoťte dostupnost nákupu potravin pro obyvatele obce (hodnocení za velikostní kategorie obcí dle počtu obyvatel)

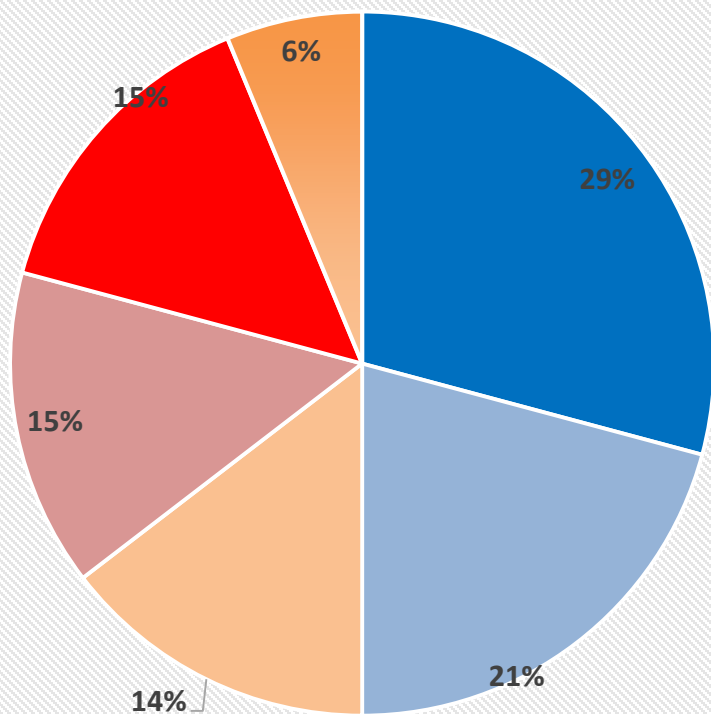


### Zhodnoťte dostupnost nákupu potravin pro obyvatele obce (město x venkov)



# Spolková činnost + kultura







Jaké jsou překážky rozvoje spolkové činnosti v obcích?



- nedostatečná finanční podpora, potřeba dotací
- spolková činnost chybí
- chybí prostory nebo je třeba rekonstrukce stávajících
- nedostatek volného času obyvatel a snížení zájmu obyvatel
- vysoká administrativní zátěž a regulační opatření
- ostatní

# Profil cestovního ruchu v KHK

## Legenda

-  horská krajina
-  venkovská krajina s příznivými předpoklady pro CR
-  venkovská krajina s průměrnými předpoklady pro CR
-  venkovská krajina s minimálními předpoklady pro CR
-  velkoplošné pískovcové skalní útvary
-  urbanizované prostory

## Velkoplošná chráněná území

-  národní park
-  CHKO

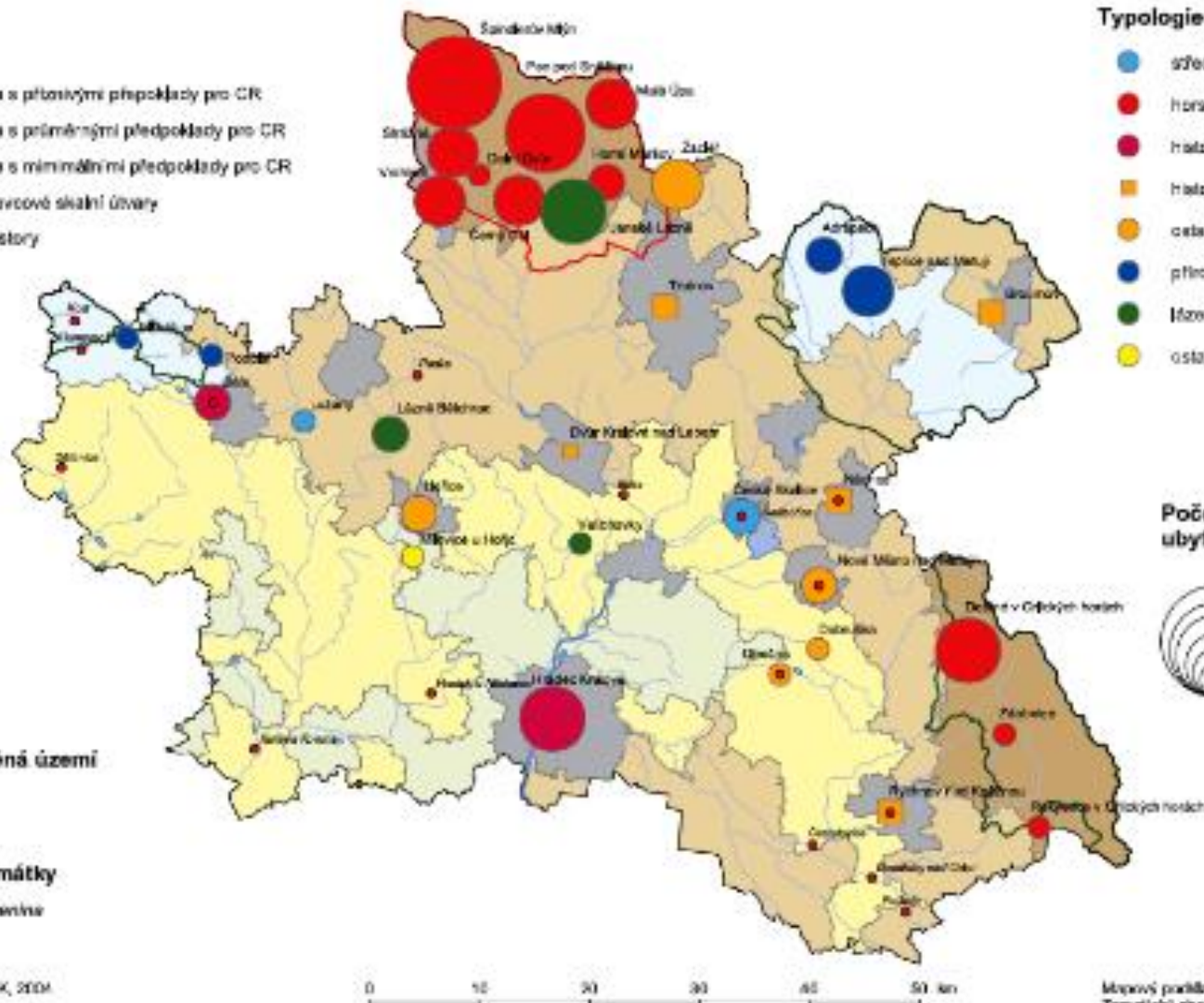
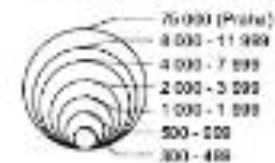
## Architektonické památky

-  hrad, zámek, zřícenina

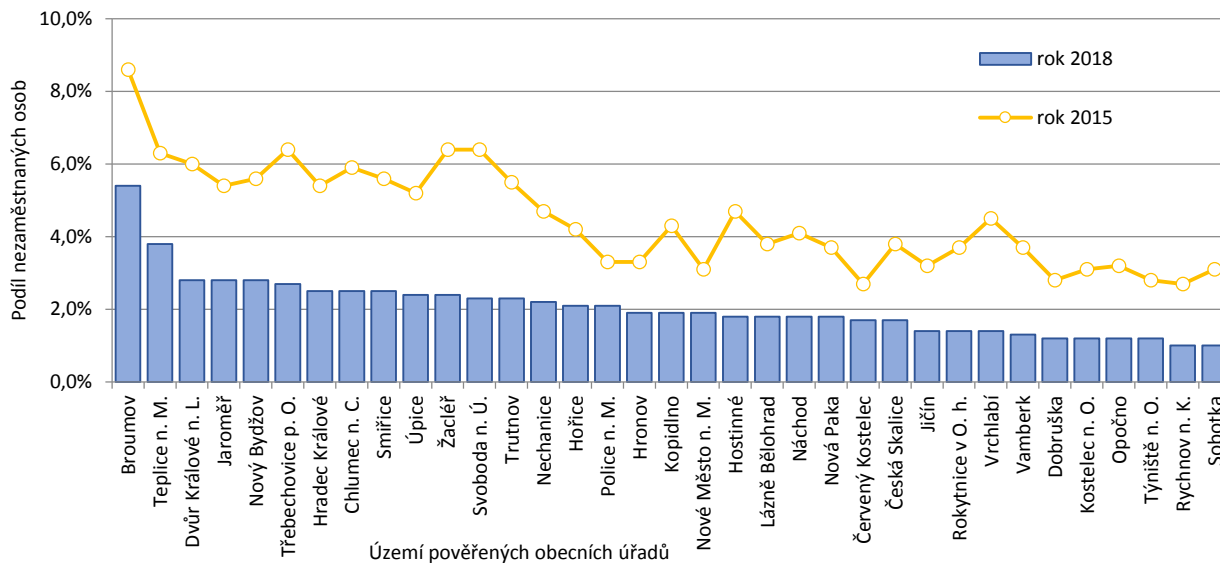
## Typologie středisek

-  střediska letní rekreace u vody
-  horská střediska zimní a letní rekreace
-  historická města národního významu
-  historická města nadregionálního významu
-  obecní města
-  přírodní atrakce (skalní města, jeskyně)
-  lázeňská střediska
-  ostatní turistická střediska

## Počet lůžek v hromadných ubytovacích zařízeních

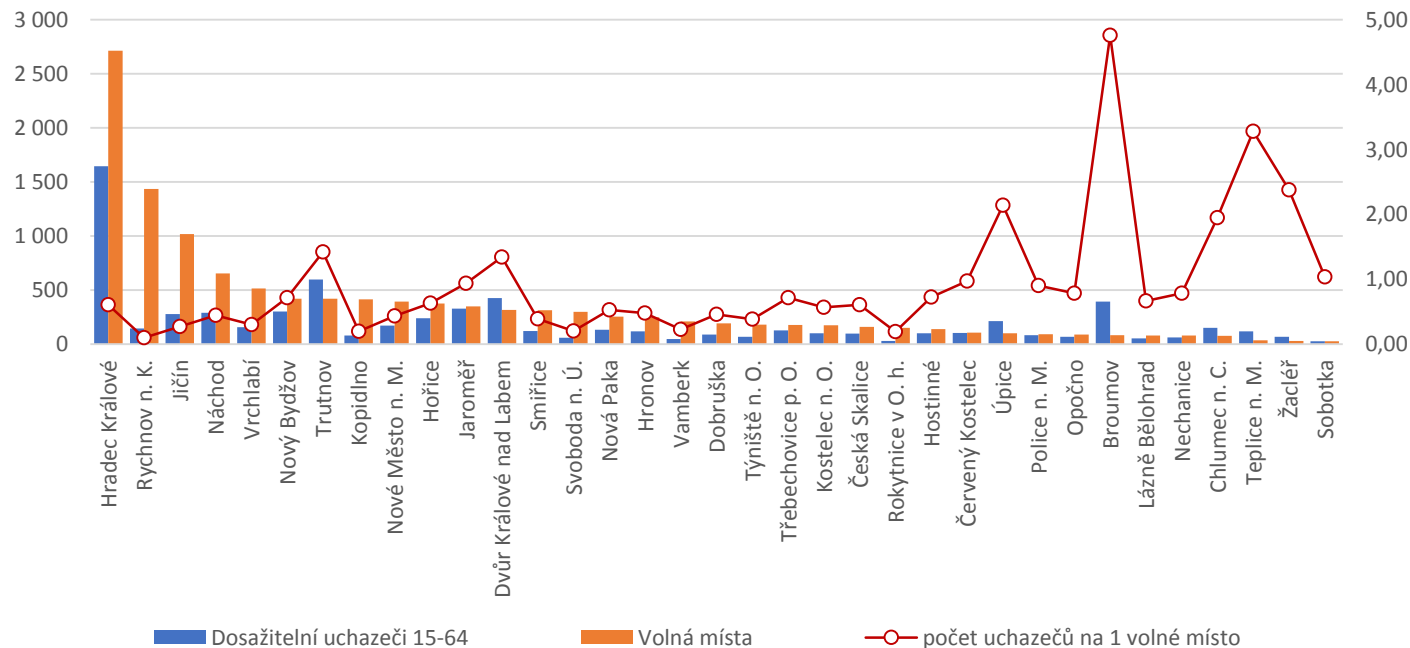


# Trh práce - nezaměstnanost



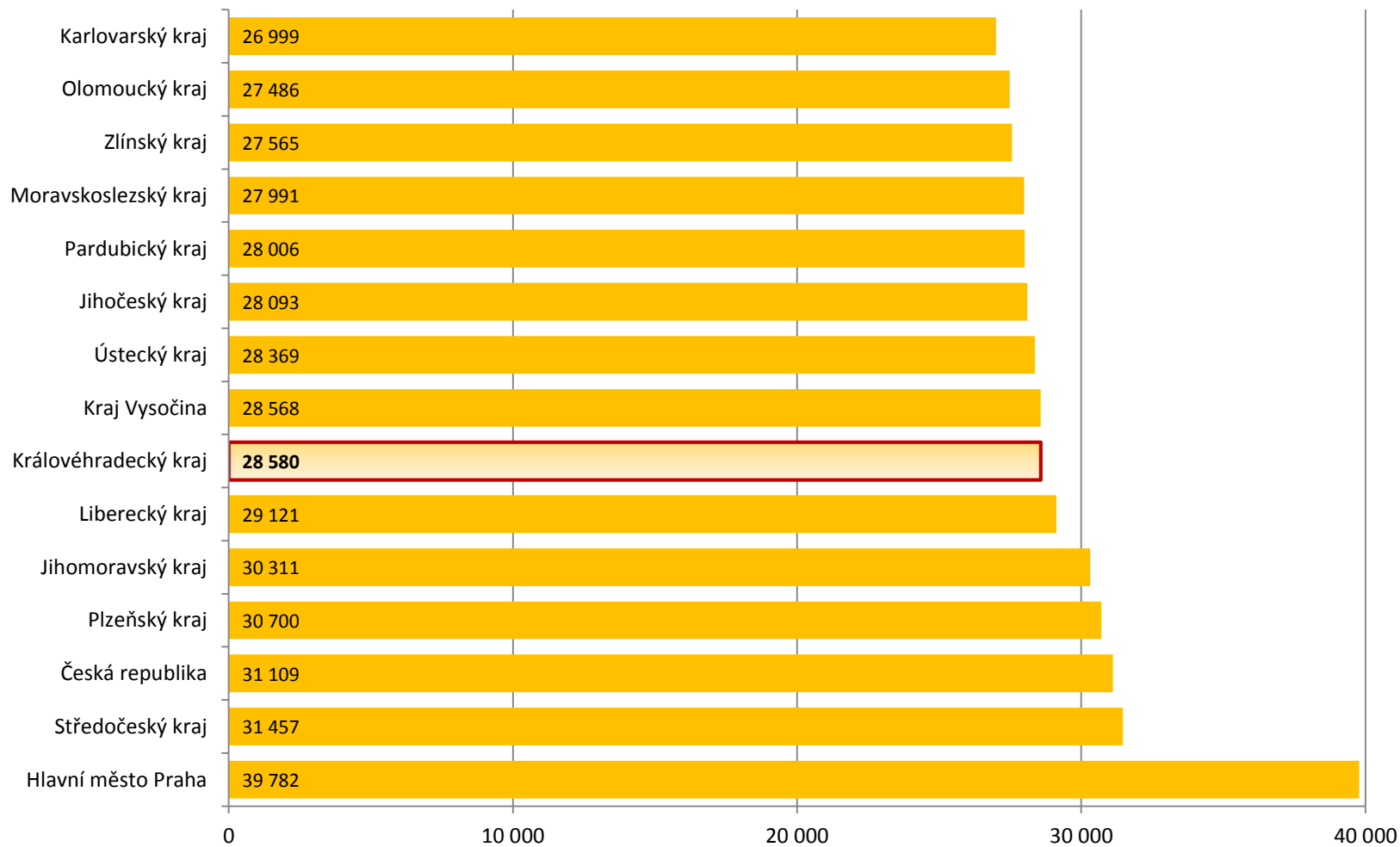
## Nezaměstnanost v POU v Královéhradeckém kraji

## Uchazeči o zaměstnání a volná pracovní místa POU KHK říjen 2018

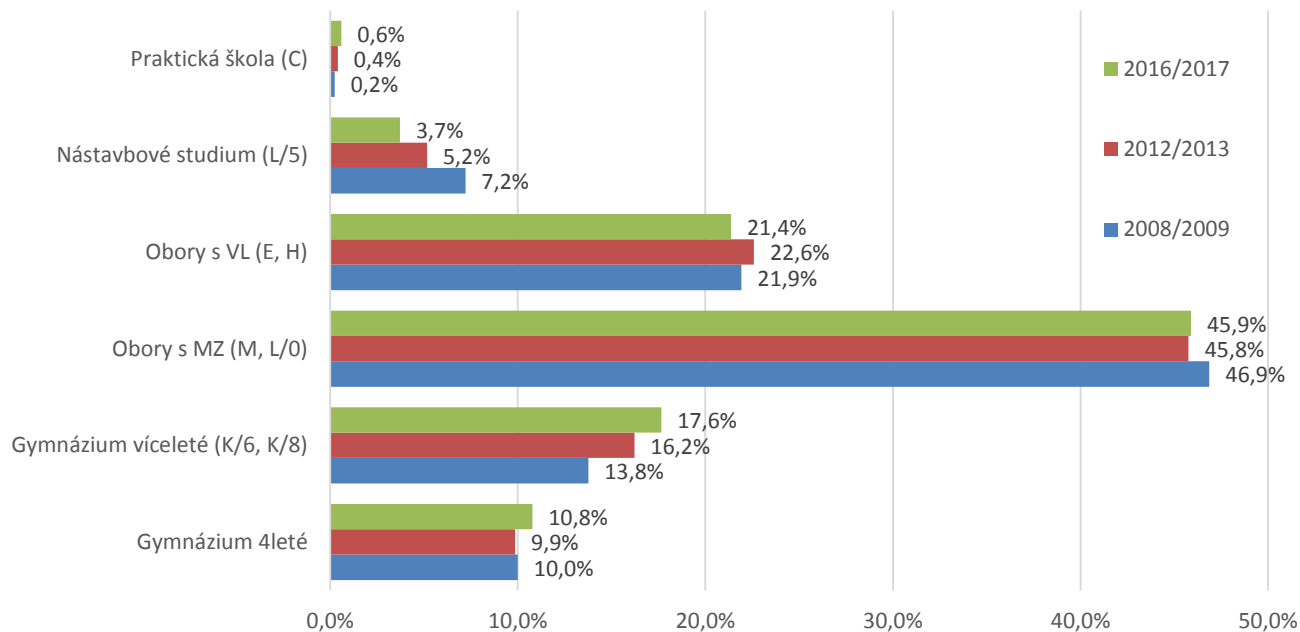


# Trh práce

Průměrná hrubá měsíční mzda  
v krajích Česka – rok 2017



# Vzdělávání – střední školy



Žáci SŠ podle oboru studia

| Název skupiny oborů                           | Index změny 2008/2018 | Název skupiny oborů                                     | Index změny 2008/2018 |
|---|-----------------------|---|-----------------------|
| <b>Informatické obory</b>                     | <b>2498 %</b>         | <b>Pedagogika, učitelství a sociální péče</b>           | <b>123 %</b>          |
| <b>Právo, právní a veřejnosprávní činnost</b> | <b>113 %</b>          | <b>Zdravotnictví</b>                                    | <b>104 %</b>          |
| <b>Ekologie a ochrana životního prostředí</b> | <b>110 %</b>          | <b>Kožedělná a obuvnická výroba a zpracování plastů</b> | <b>100 %</b>          |

# Výkonnost ekonomiky

HDP na obyvatele v krajích v PPS, EU28 = 100

| Kraj            | 2011  | 2012  | 2013  | 2014  | 2015  | 2016  |
|-----------------|-------|-------|-------|-------|-------|-------|
| Praha           | 174,9 | 172,5 | 174,1 | 175,4 | 183,4 | 182,4 |
| Jihomoravský    | 78,1  | 79,5  | 83,1  | 85,0  | 85,6  | 84,9  |
| Plzeňský        | 76,5  | 74,1  | 77,9  | 81,7  | 81,0  | 82,1  |
| Středočeský     | 74,7  | 74,7  | 74,7  | 79,2  | 78,6  | 80,6  |
| Královéhradecký | 71,4  | 71,2  | 71,9  | 75,5  | 75,6  | 78,0  |
| Zlínský         | 70,0  | 69,3  | 70,9  | 76,8  | 74,9  | 76,1  |
| Moravskoslezský | 71,0  | 71,1  | 69,6  | 72,4  | 72,4  | 74,9  |
| Jihočeský       | 69,1  | 70,0  | 71,4  | 72,4  | 71,8  | 72,7  |
| Vysočina        | 68,3  | 69,2  | 70,2  | 71,7  | 71,2  | 72,6  |
| Pardubický      | 69,2  | 65,5  | 67,2  | 70,0  | 70,9  | 70,1  |
| Liberecký       | 63,5  | 64,1  | 64,8  | 66,8  | 67,4  | 68,5  |
| Olomoucký       | 64,1  | 64,2  | 64,6  | 67,0  | 66,9  | 67,5  |
| Ústecký         | 65,2  | 64,7  | 64,8  | 65,1  | 66,8  | 64,9  |
| Karlovarský     | 59,1  | 58,2  | 58,4  | 59,3  | 58,4  | 58,5  |

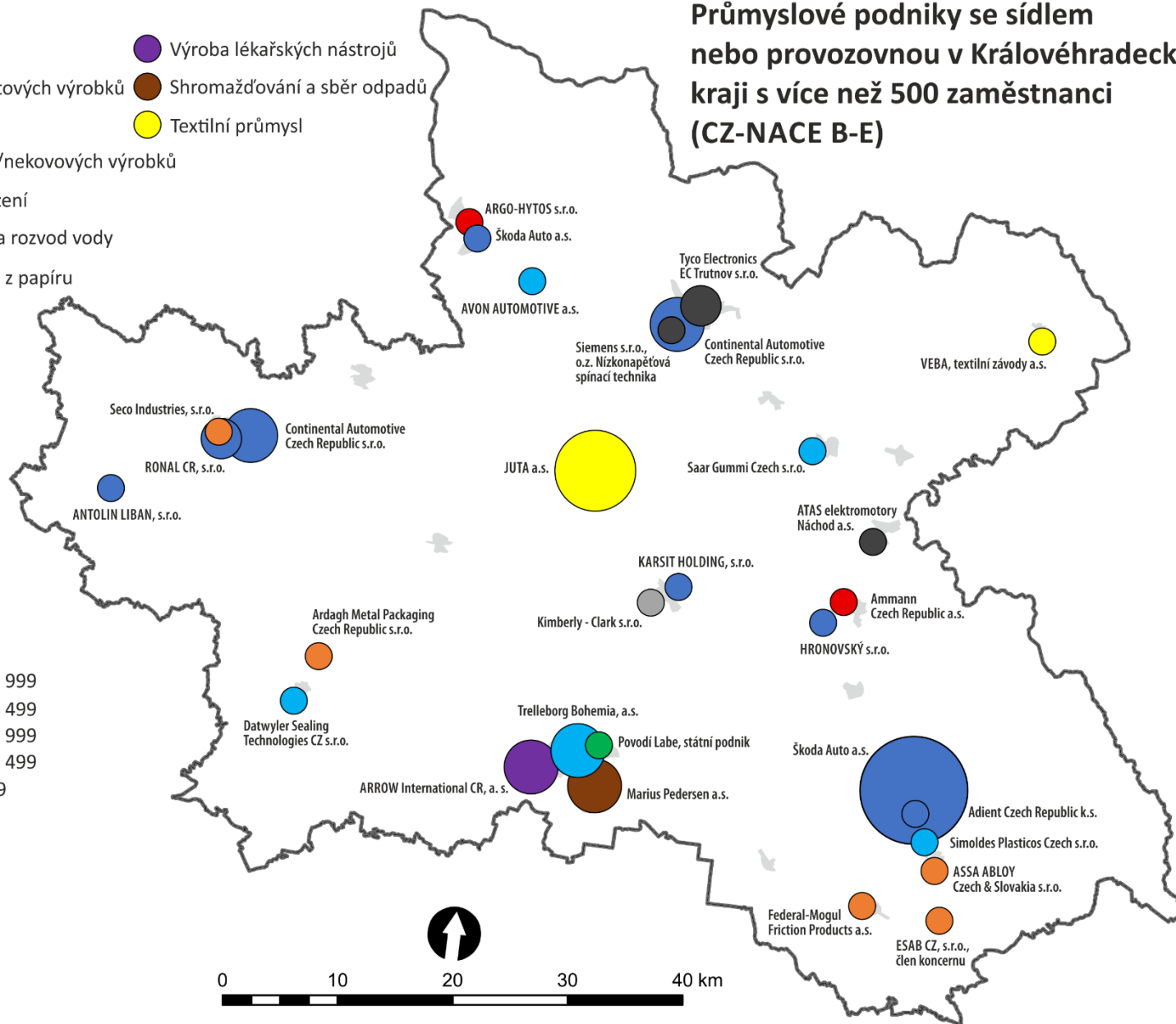
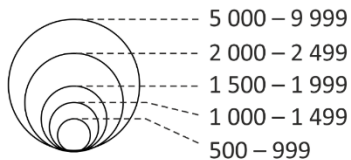
# Největší podniky

## Oblast činnosti

- Automobilový průmysl
- Výroba pryžových a plastových výrobků
- Výroba strojů a zařízení
- Výroba kovů a kovových/nekovových výrobků
- Výroba elektrických zařízení
- Shromáždění, úprava a rozvod vody
- Výroba papíru a výrobků z papíru
- Výroba lékařských nástrojů
- Shromáždění a sběr odpadů
- Textilní průmysl

**Průmyslové podniky se sídlem nebo provozovnou v Královéhradeckém kraji s více než 500 zaměstnanci (CZ-NACE B-E)**

## Počet zaměstnanců



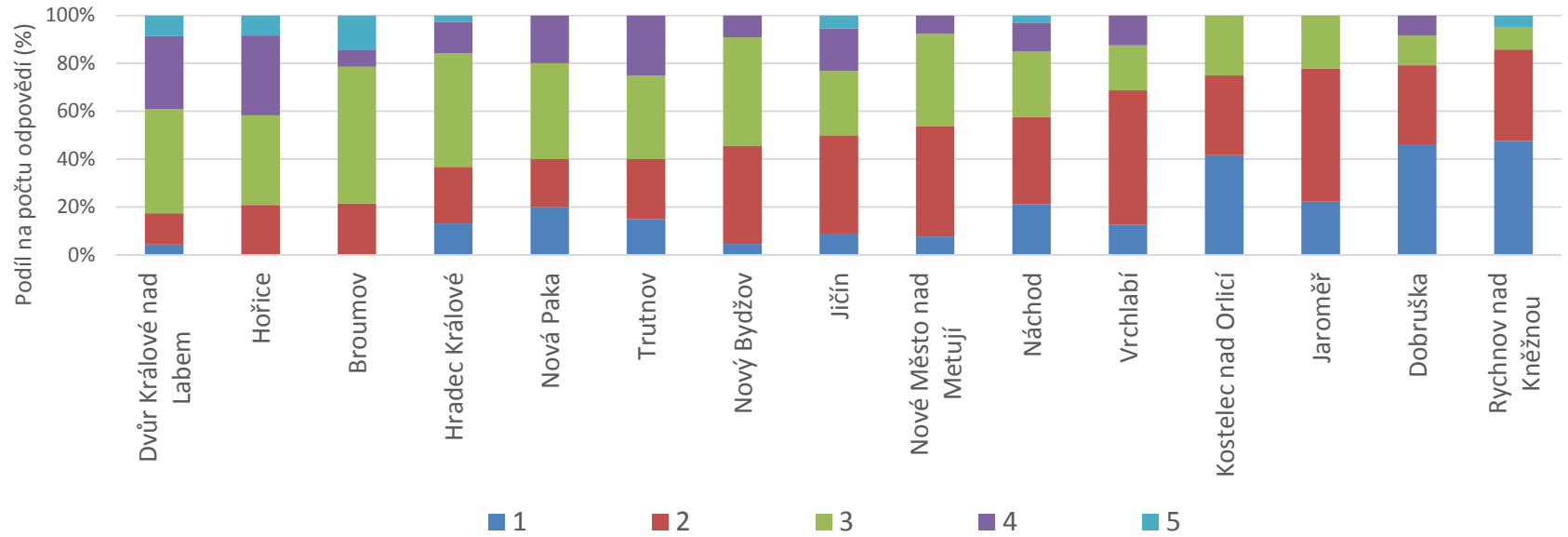


# Podnikatelská aktivita

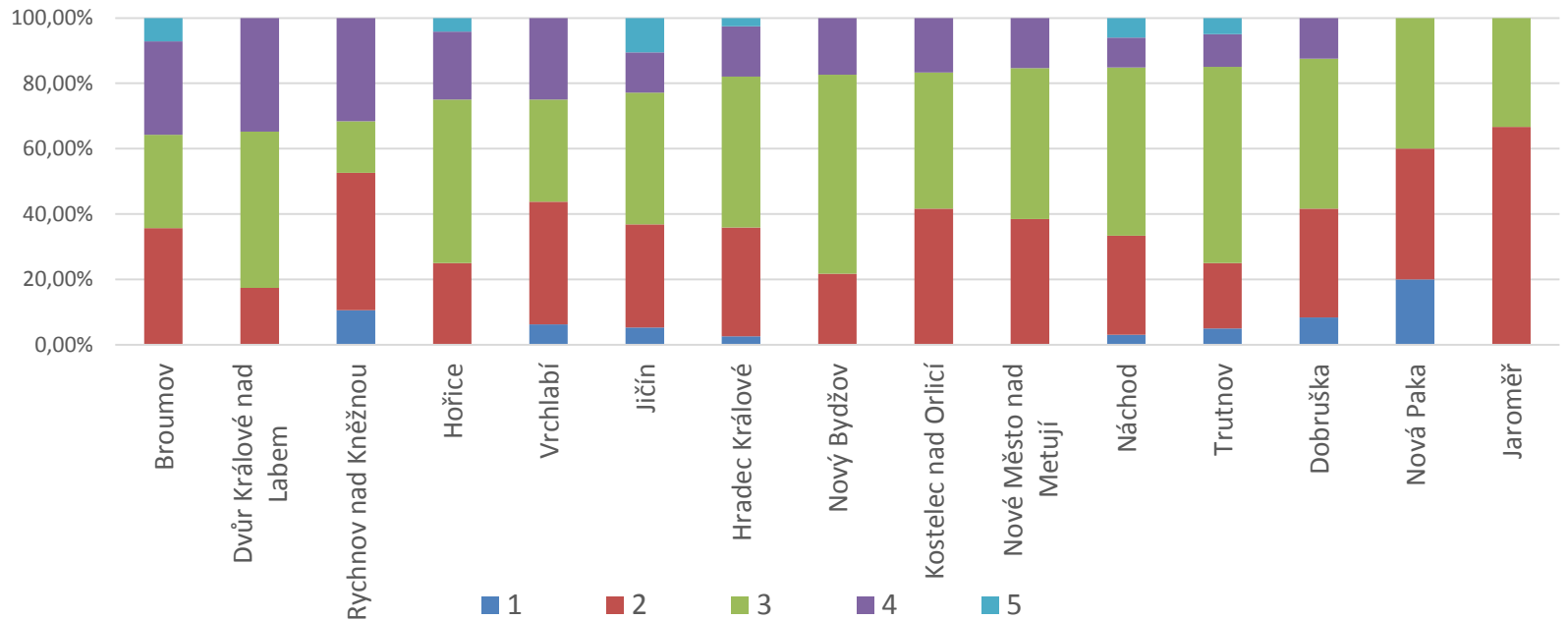
Míra podnikatelské aktivity (počet podnikajících fyzických osob na 1 000 obyvatel)

| ORP                         | 2010          | 2011          | 2012          | 2013          | 2014          | 2015          | 2016          |
|-----------------------------|---------------|---------------|---------------|---------------|---------------|---------------|---------------|
| Hořice                      | 206,55        | 213,97        | 213,51        | 215,90        | 216,24        | 217,94        | 219,48        |
| Nová Paka                   | 192,45        | 199,03        | 203,68        | 209,88        | 212,49        | 216,61        | 216,98        |
| Vrchlabí                    | 213,12        | 214,12        | 214,04        | 213,95        | 214,52        | 216,16        | 215,45        |
| Náchod                      | 191,95        | 194,84        | 196,50        | 199,12        | 202,61        | 207,15        | 209,61        |
| Nový Bydžov                 | 183,04        | 188,65        | 192,26        | 196,35        | 199,68        | 205,18        | 209,30        |
| Hradec Králové              | 196,17        | 200,27        | 199,65        | 201,34        | 202,24        | 202,83        | 203,91        |
| <b>Královéhradecký kraj</b> | <b>189,54</b> | <b>192,97</b> | <b>193,68</b> | <b>195,82</b> | <b>197,40</b> | <b>199,20</b> | <b>200,47</b> |
| Dvůr Králové nad Labem      | 190,16        | 192,99        | 195,53        | 199,31        | 196,69        | 197,52        | 197,97        |
| Nové Město nad Metují       | 197,52        | 197,79        | 196,51        | 197,35        | 200,84        | 198,44        | 197,70        |
| Jičín                       | 181,96        | 186,23        | 188,26        | 191,61        | 193,25        | 194,93        | 195,62        |
| Dobruška                    | 175,02        | 178,94        | 181,79        | 187,76        | 190,75        | 192,09        | 194,75        |
| Trutnov                     | 186,96        | 189,15        | 189,87        | 189,99        | 191,26        | 193,18        | 194,11        |
| Jaroměř                     | 174,50        | 178,31        | 179,05        | 183,39        | 187,40        | 189,73        | 192,37        |
| Kostelec nad Orlicí         | 180,55        | 184,77        | 181,87        | 186,19        | 189,13        | 190,64        | 192,30        |
| Rychnov nad Kněžnou         | 182,15        | 183,24        | 184,05        | 184,91        | 186,23        | 187,96        | 189,39        |
| Broumov                     | 156,46        | 159,40        | 162,12        | 159,22        | 160,12        | 162,62        | 163,24        |

## Jak vnímáte **možnosti zaměstnanosti**/nabídky pracovních míst pro Vaše občany



## Jak vnímáte možnosti a **podmínky pro rozvoj podnikání** ve Vaší obci





# HOSPODÁŘSKY SILNÉ A SLABÉ REGIONY

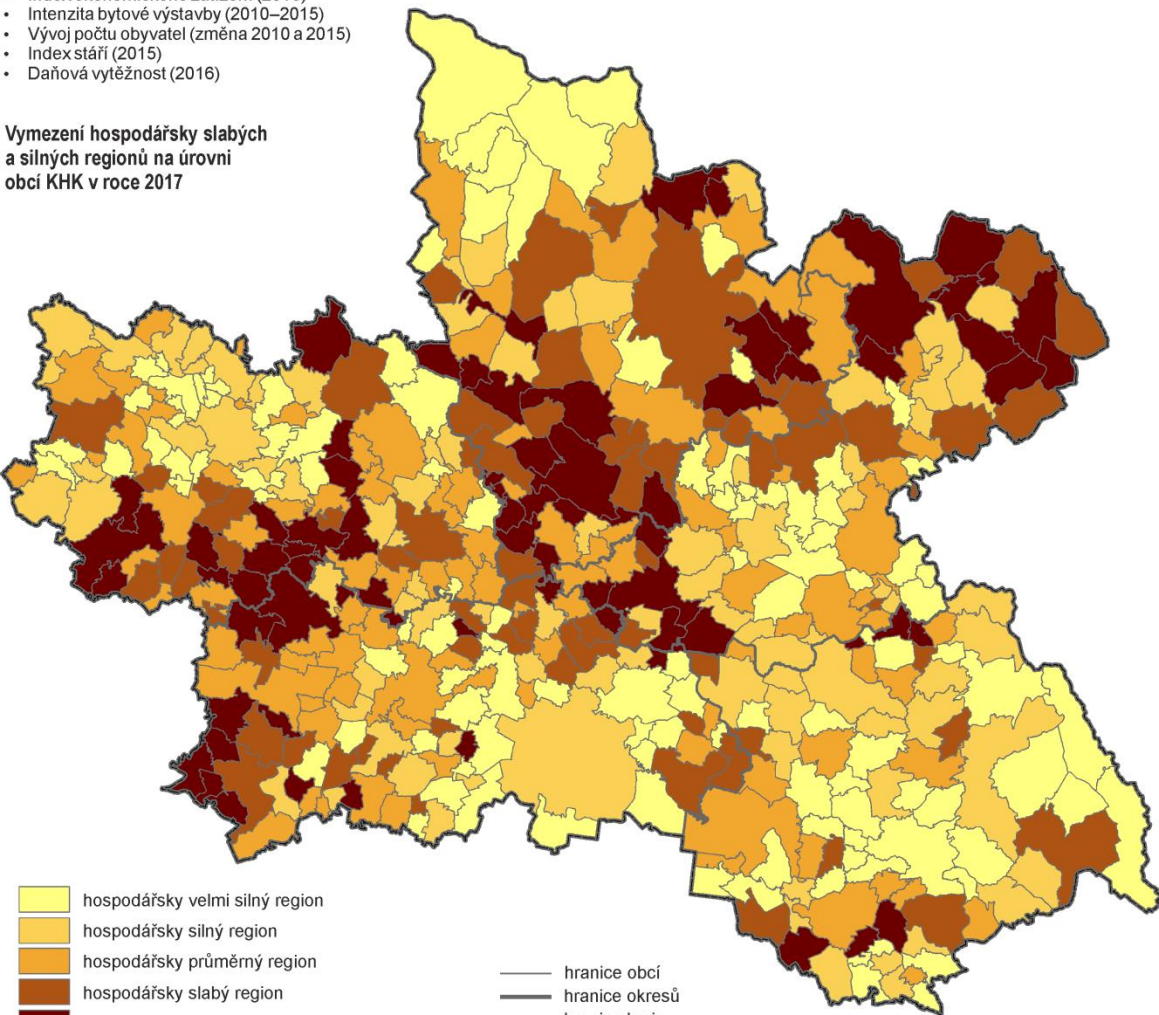
Vymezení hospodářsky slabých a silných regionů Královéhradeckého kraje bylo zpracováno na základě vyhodnocení souhrnného indikátoru složeného z 8 vážených ukazatelů, které charakterizují sociálně-ekonomický rozvoj regionu a jeho hospodářskou sílu.

Ukazatele:

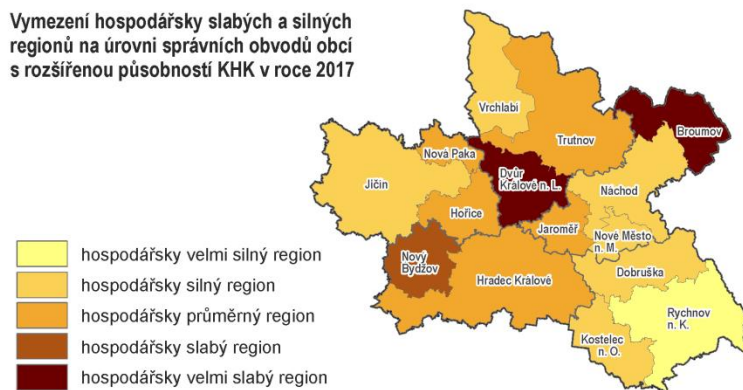
- Průměrná intenzita podnikatelské aktivity (2010–2015)
- Podíl nezaměstnaných osob (2010–2015)
- Počet uchazečů o zaměstnání (2010–2015)
- Index ekonomického zatížení (2015)
- Intenzita bytové výstavby (2010–2015)
- Vývoj počtu obyvatel (změna 2010 a 2015)
- Index stáří (2015)
- Daňová vytěžitost (2016)

Zdroj dat: Český statistický úřad, Krajský úřad Královéhradeckého kraje

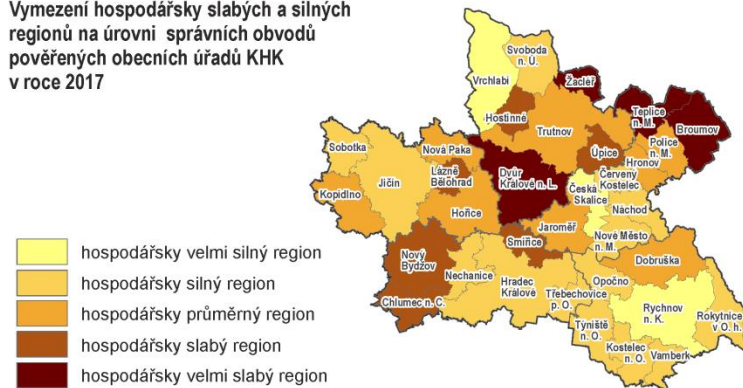
## Vymezení hospodářsky slabých a silných regionů na úrovni obcí KHK v roce 2017



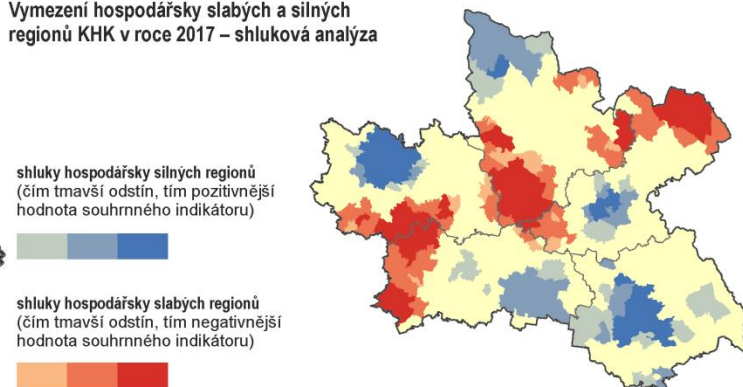
## Vymezení hospodářsky slabých a silných regionů na úrovni správních obvodů obcí s rozšířenou působností KHK v roce 2017



## Vymezení hospodářsky slabých a silných regionů na úrovni správních obvodů pověřených obecních úřadů KHK v roce 2017



## Vymezení hospodářsky slabých a silných regionů KHK v roce 2017 – shluková analýza

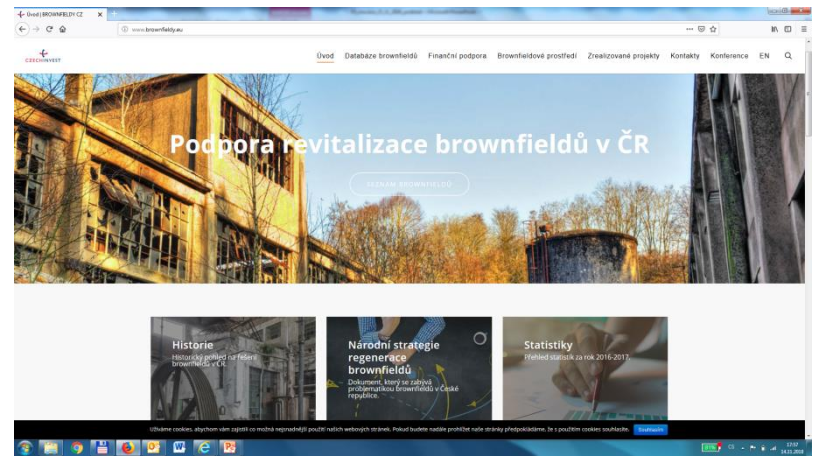
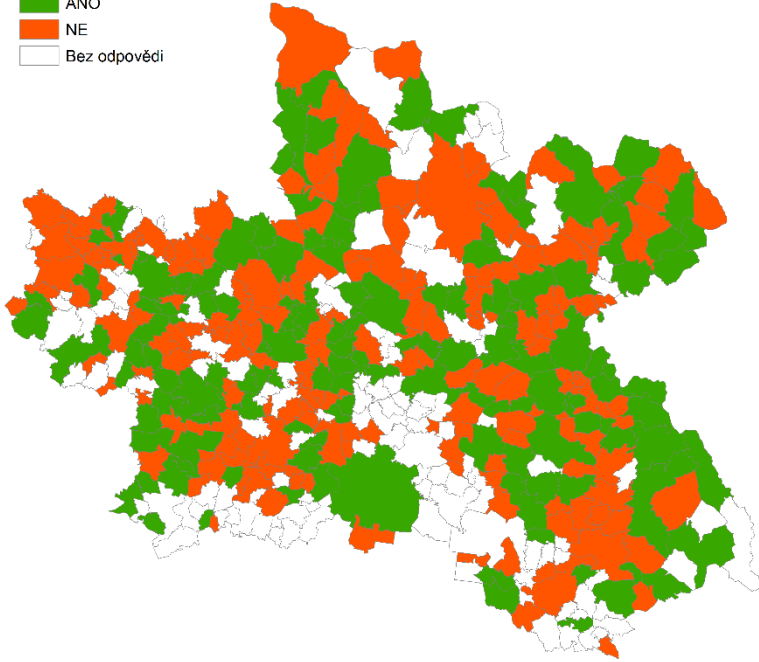




# Brownfields a greenfields (ORP)

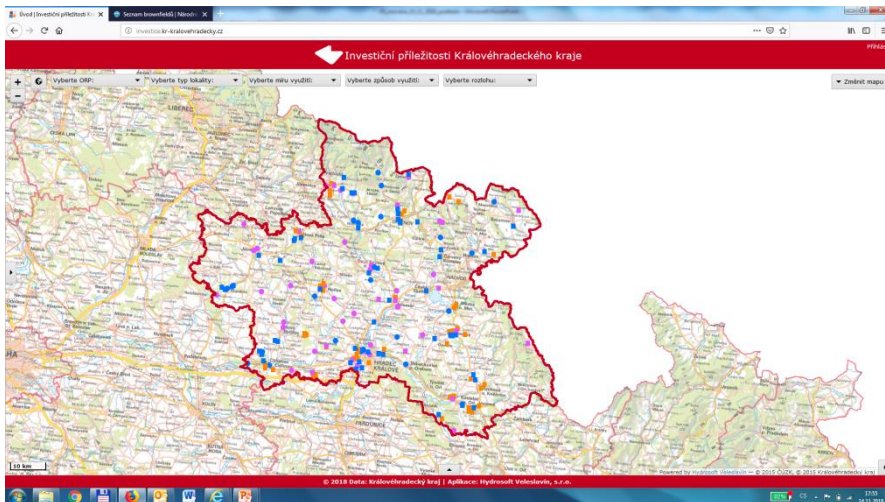
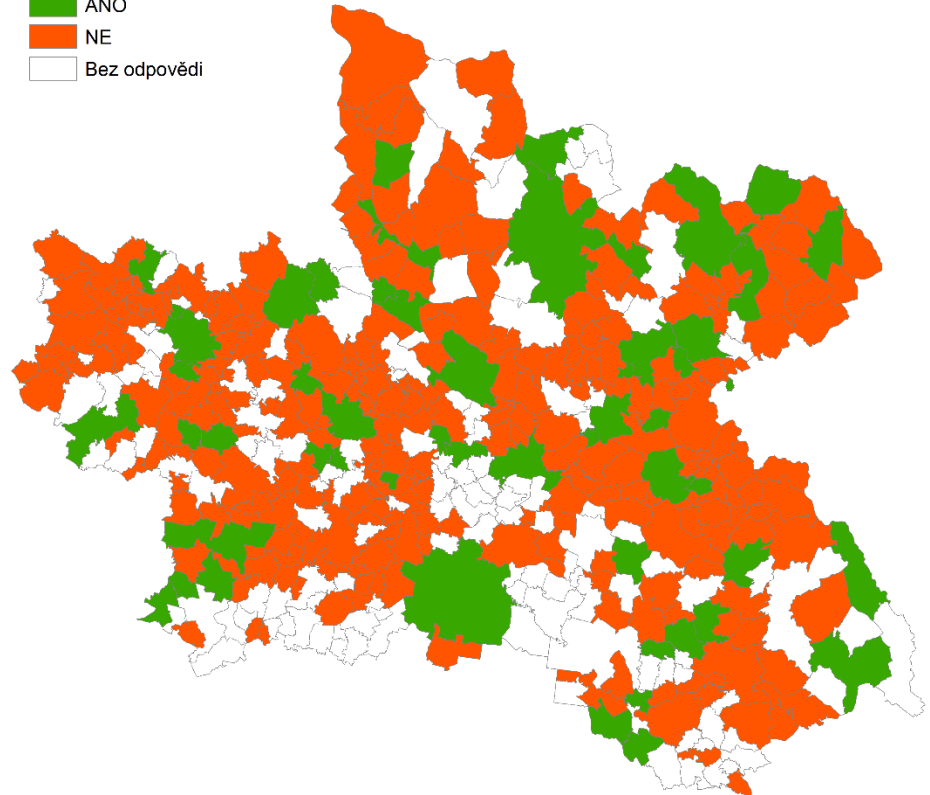
Jsou na území Vaší obce: Brownfields (zanedbané/nevyužité objekty)

- ANO
- NE
- Bez odpovědi



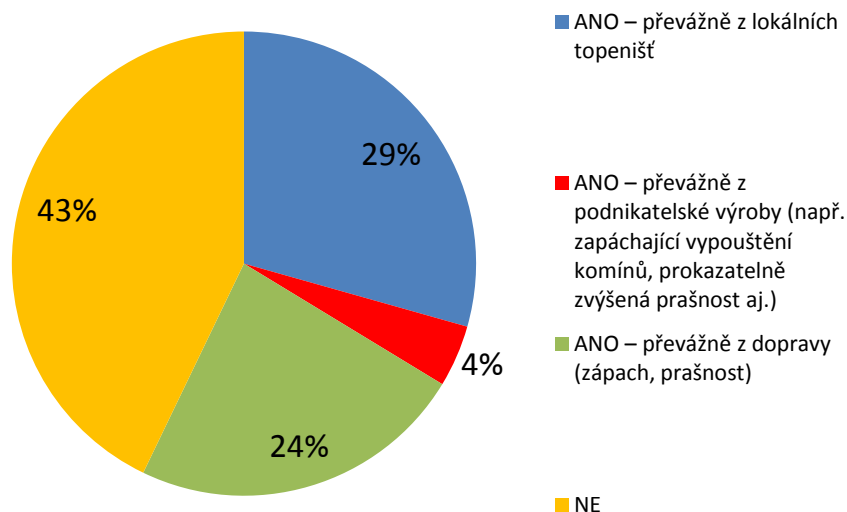
Jsou na území Vaší obce k dispozici volné pozemky/plochy pro významný rozvoj: Průmyslové zóny

- ANO
- NE
- Bez odpovědi

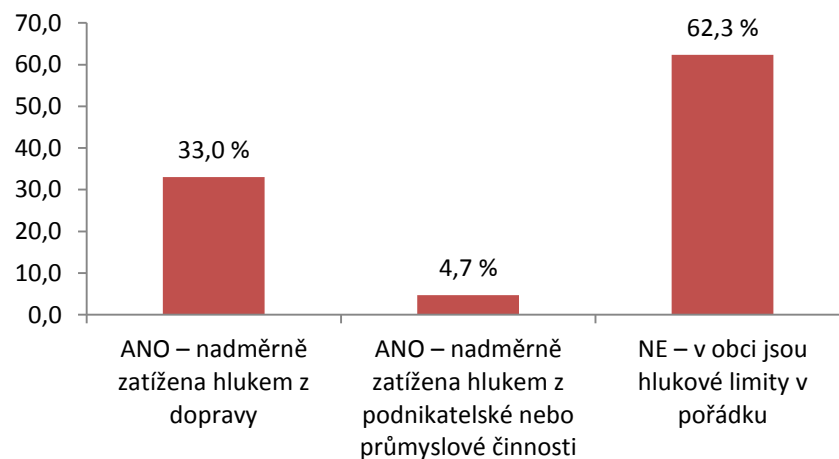


# Životní prostředí

Je vaše obec zatížena lokálním znečištěním ovzduší?



Je vaše obec nebo část obce nadměrně zatížena hlukem?



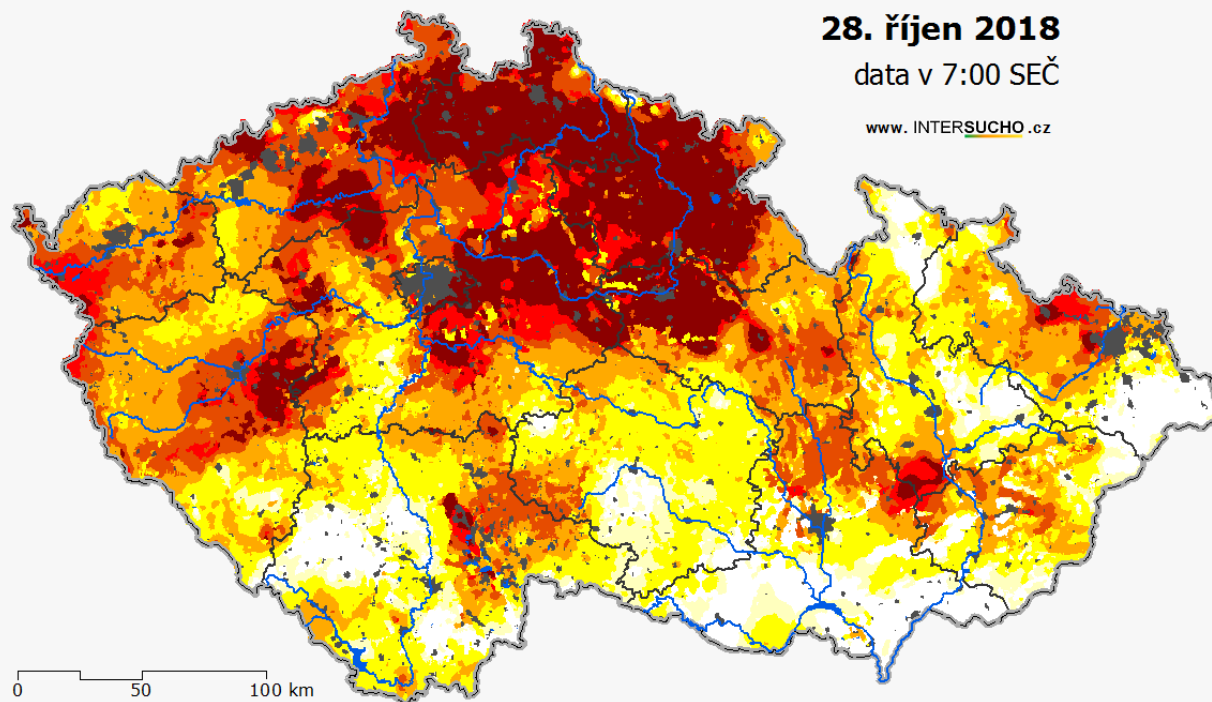
# Sucho

## INTENZITA SUCHA V PŮDNÍM PROFILU 0 - 100 cm

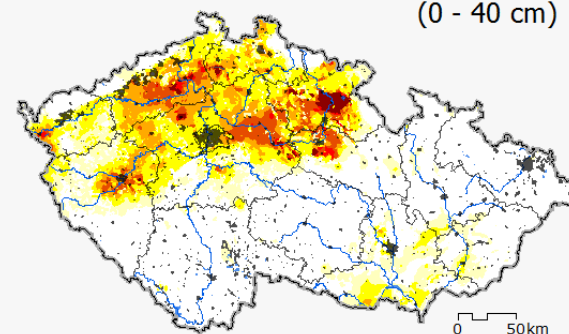
28. říjen 2018

data v 7:00 SEČ

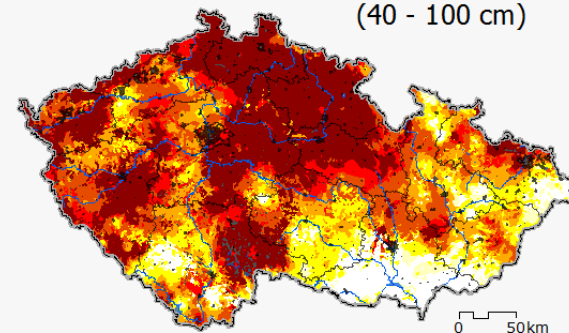
www.INTERSUCHO.cz



## INTENZITA SUCHA V POVRCHOVÉ VRSTVĚ (0 - 40 cm)



## INTENZITA SUCHA V HLUBŠÍ VRSTVĚ (40 - 100 cm)



- < S0 bez rizika sucha
- S0 snížená úroveň půdní vláhý
- S1 počínající sucho

- S2 mírné sucho
- S3 výrazné sucho
- S4 výjimečné sucho
- S5 extrémní sucho

- Antropogenní a trvale zamokřené oblasti
- Vodní plochy
- Vodní toky
- Státní hranice
- Hranice krajů

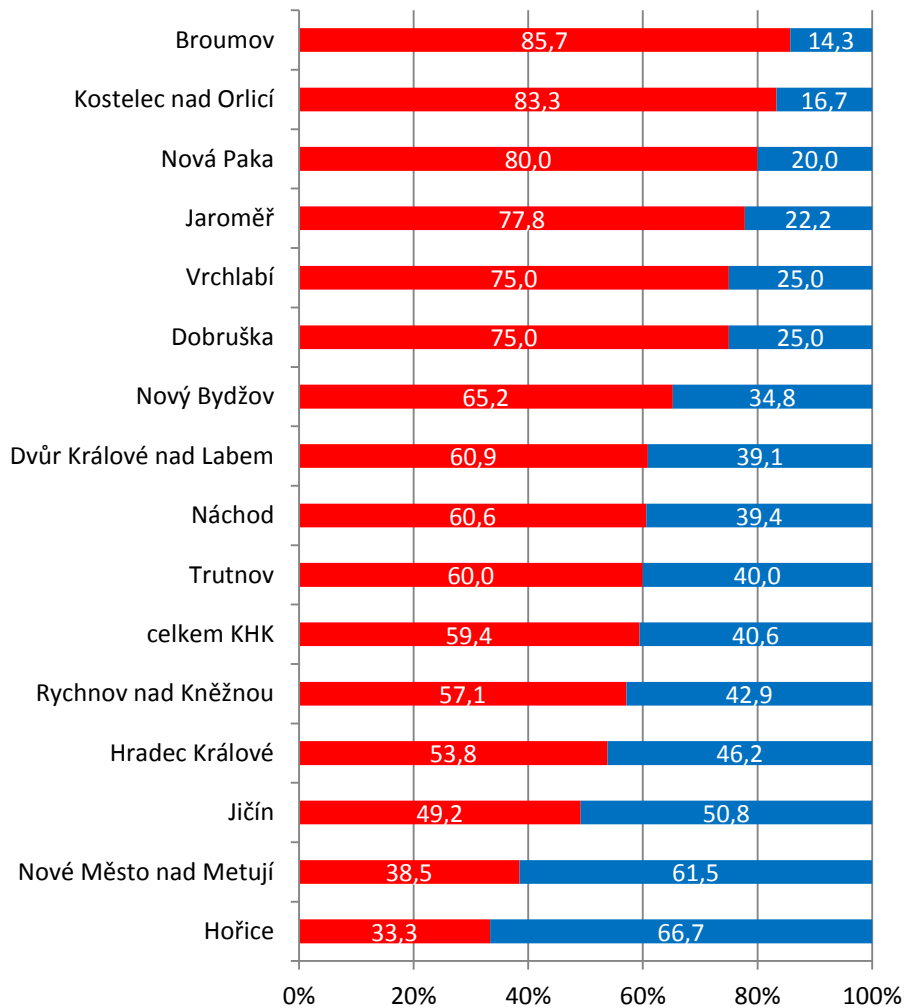
|    | %    |
|----|------|
| S0 | 8.6  |
| S1 | 22.8 |
| S2 | 22.3 |
| S3 | 15.0 |
| S4 | 5.8  |
| S5 | 14.7 |

Vydáno: 29.10.2018



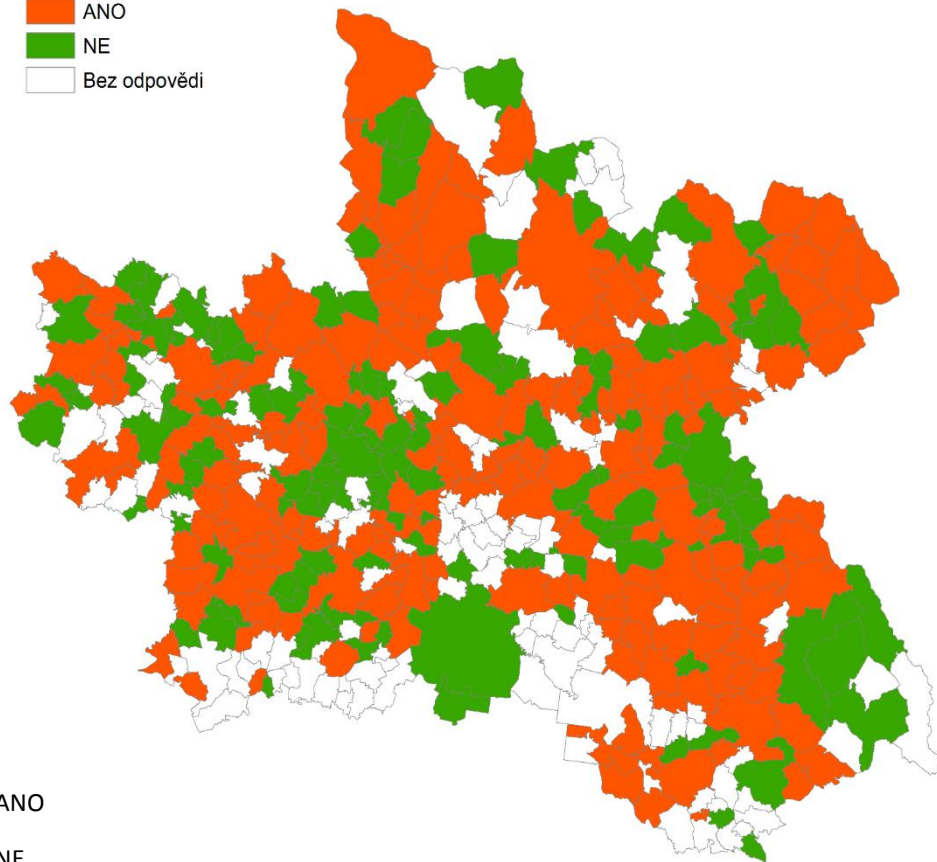
# Povodně

## Přímé ohrožení obcí povodněmi dle ORP v %

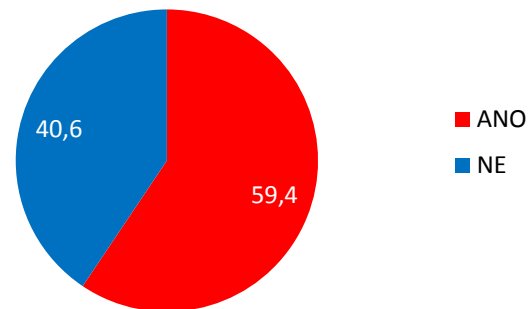


Je vaše obec přímo ohrožena povodněmi?

- ANO
- NE
- Bez odpovědi



## Přímé ohrožení obcí povodněmi v %





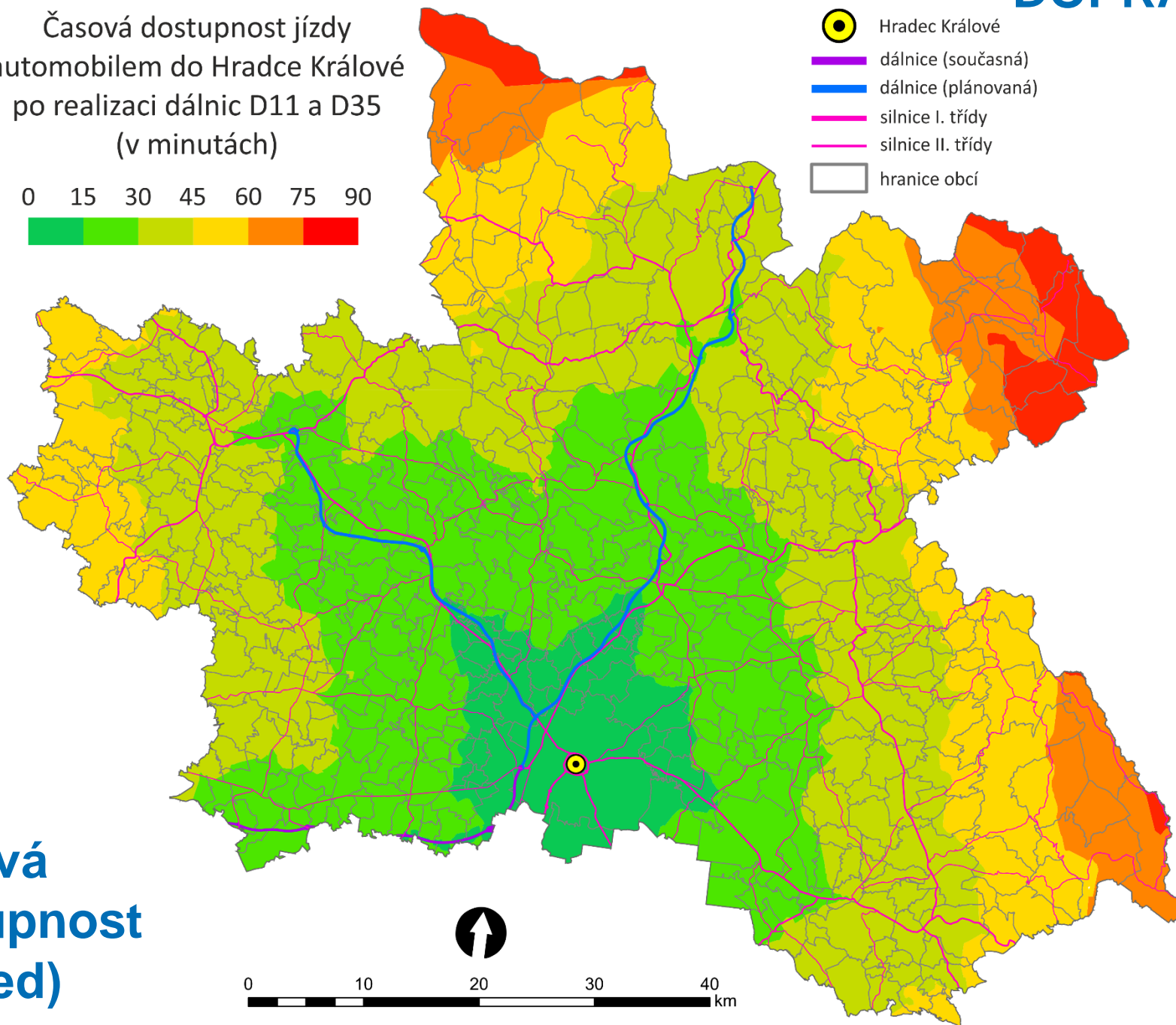


Časová dostupnost jízdy  
automobilem do Hradce Králové  
po realizaci dálnic D11 a D35  
(v minutách)

0 15 30 45 60 75 90



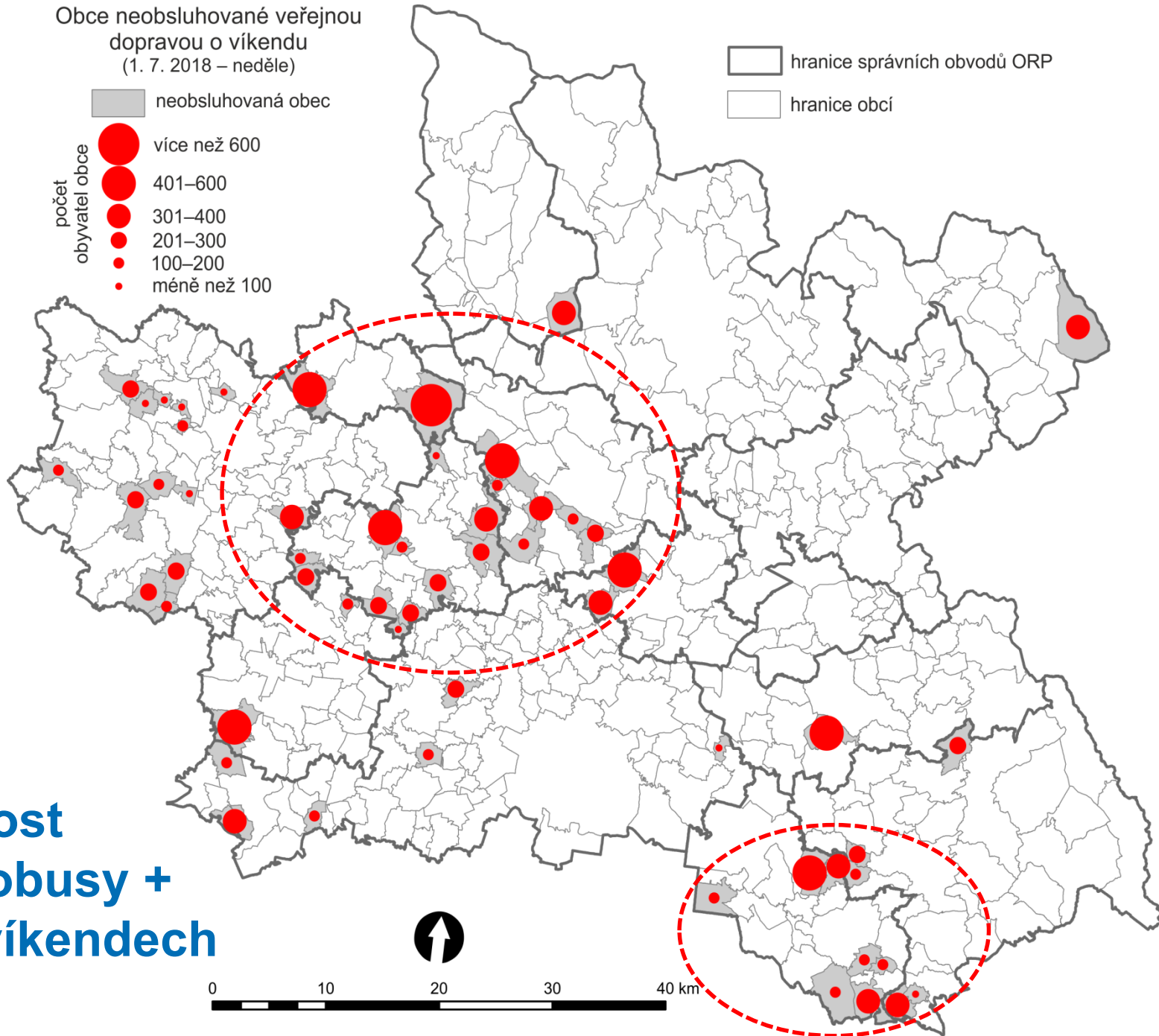
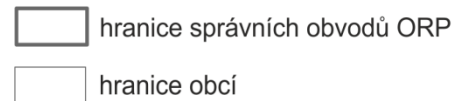

- Hradec Králové
- dálnice (současná)
- dálnice (plánovaná)
- silnice I. třídy
- silnice II. třídy
- hranice obcí



Časová  
dostupnost  
(výhled)

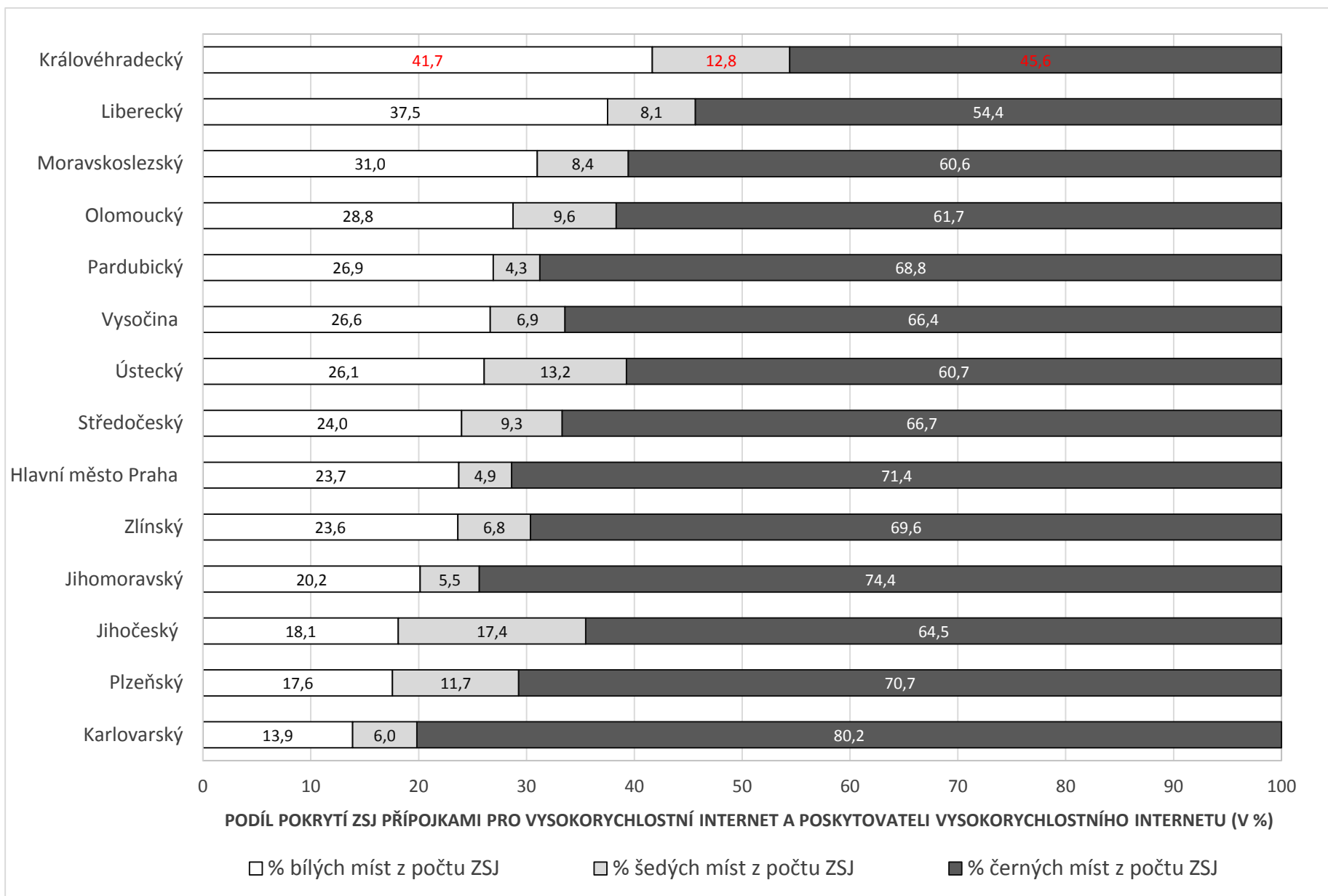
0 10 20 30 40 km

Obce neobsluhované veřejnou dopravou o víkendech  
(1. 7. 2018 – neděle)

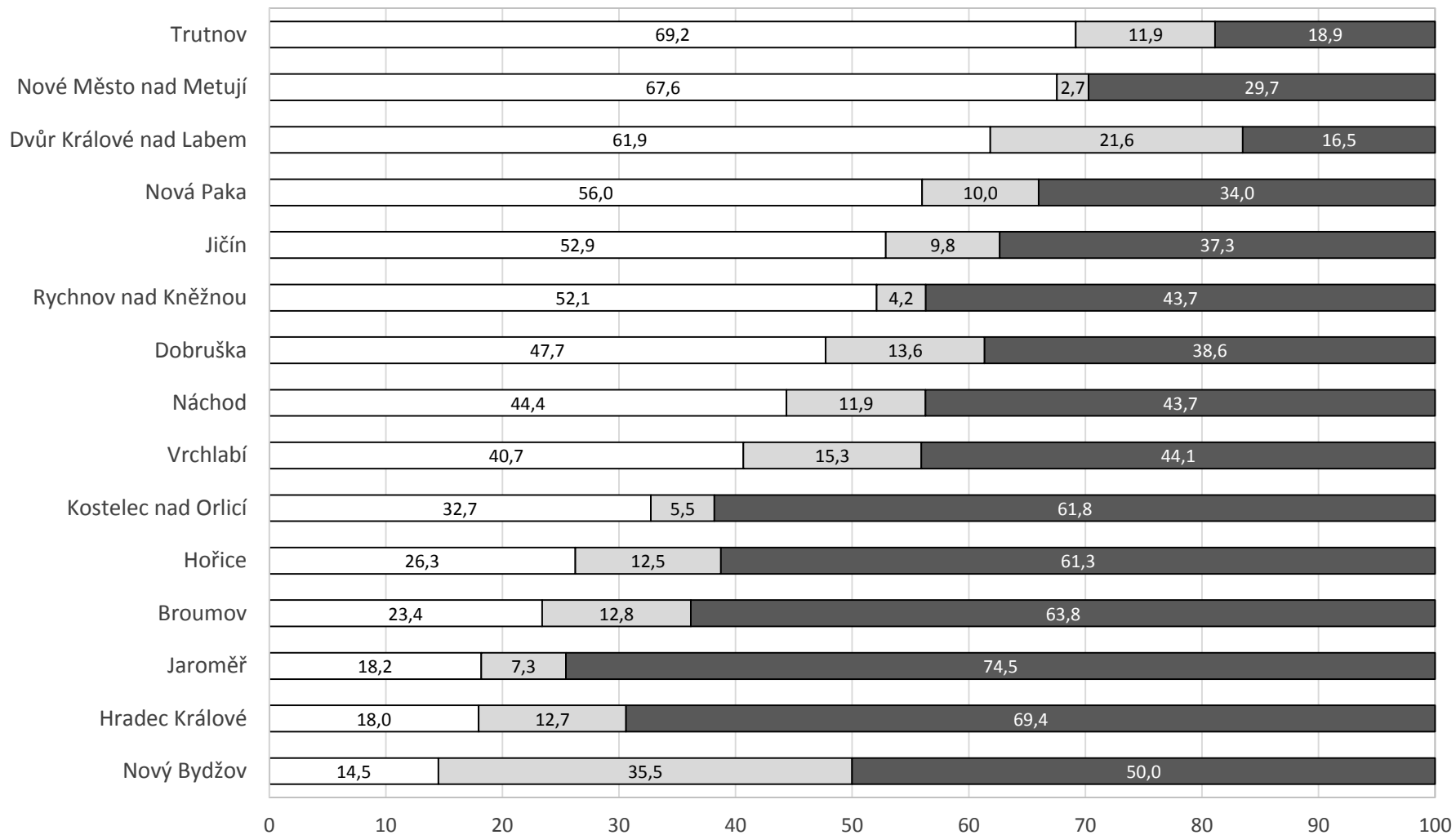


**Obslužnost  
obcí autobusy +  
vlaky o víkendech  
(2018)**

# Bílá, šedá a černá místa **pokrytí vysokorychlostním internetem** v základních sídelních jednotkách **v krajích ČR** (k 21. 10. 2016)



## Bílá, šedá a černá místa **pokrytí vysokorychlostním internetem** v základních sídelních jednotkách **správních obvodů ORP KHK** (k 21. 10. 2016)



PODÍL POKRYTÍ ZSJ PŘÍPOJKAMI PRO VYSOKORYCHLOSTNÍ INTERNET A POSKYTOVATELI VYSOKORYCHLOSTNÍHO INTERNETU (V %)

□ % bílých míst z počtu ZSJ

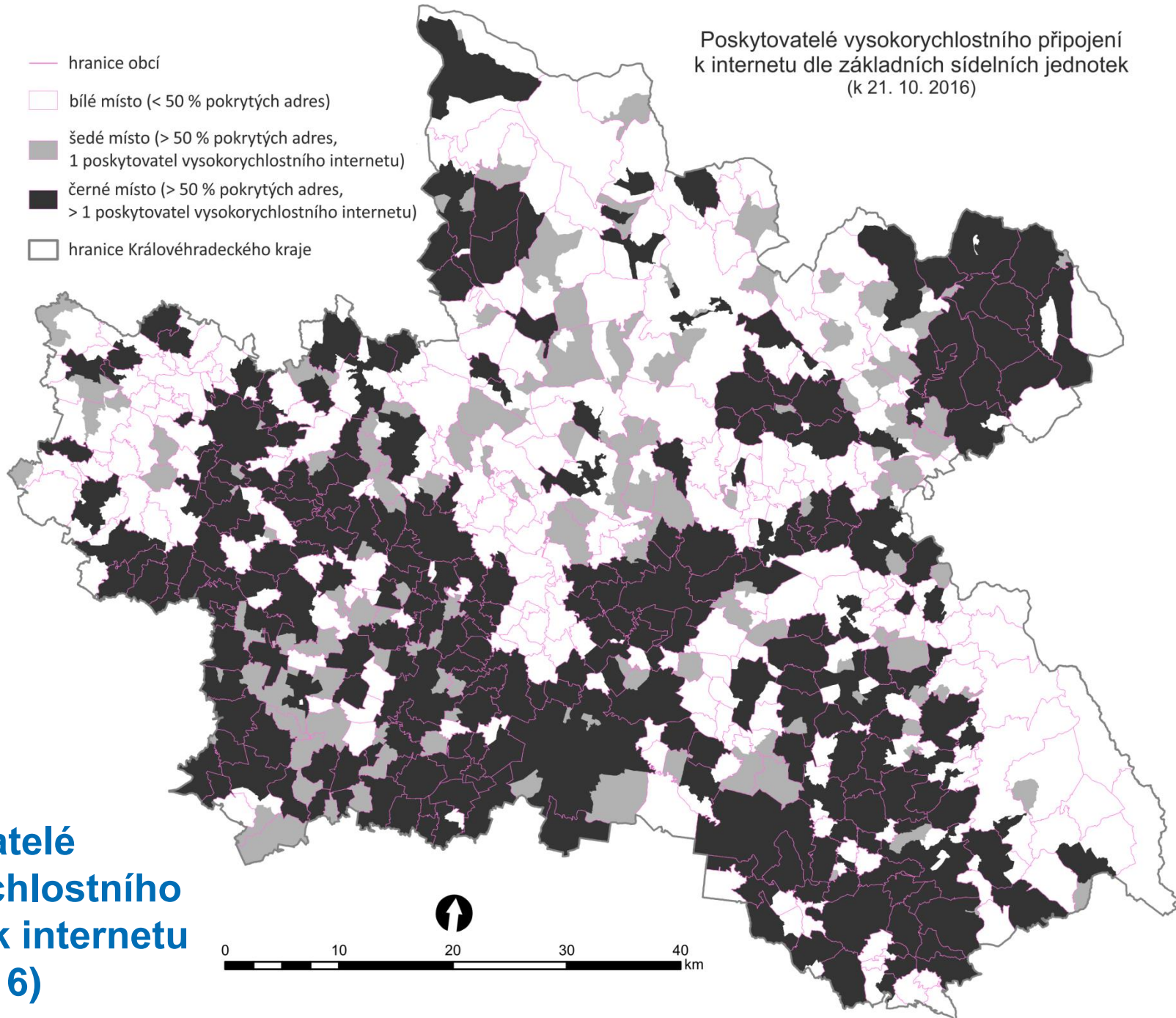
▒ % šedých míst z počtu ZSJ

■ % černých míst z počtu ZSJ



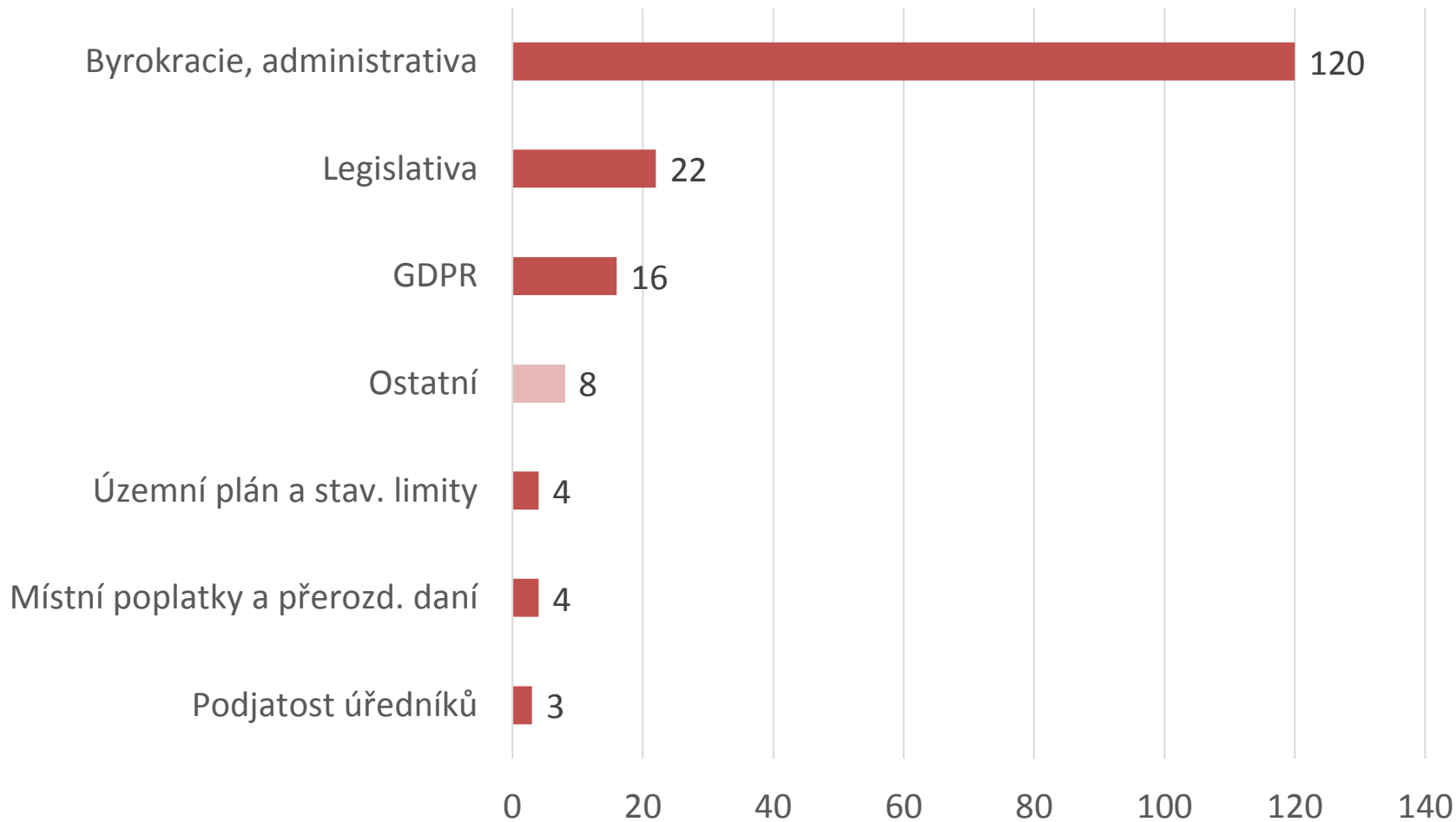
Poskytovatelé vysokorychlostního připojení  
k internetu dle základních sídelních jednotek  
(k 21. 10. 2016)

- hranice obcí
- bílé místo (< 50 % pokrytých adres)
- šedé místo (> 50 % pokrytých adres,  
1 poskytovatel vysokorychlostního internetu)
- černé místo (> 50 % pokrytých adres,  
> 1 poskytovatel vysokorychlostního internetu)
- hranice Královéhradeckého kraje



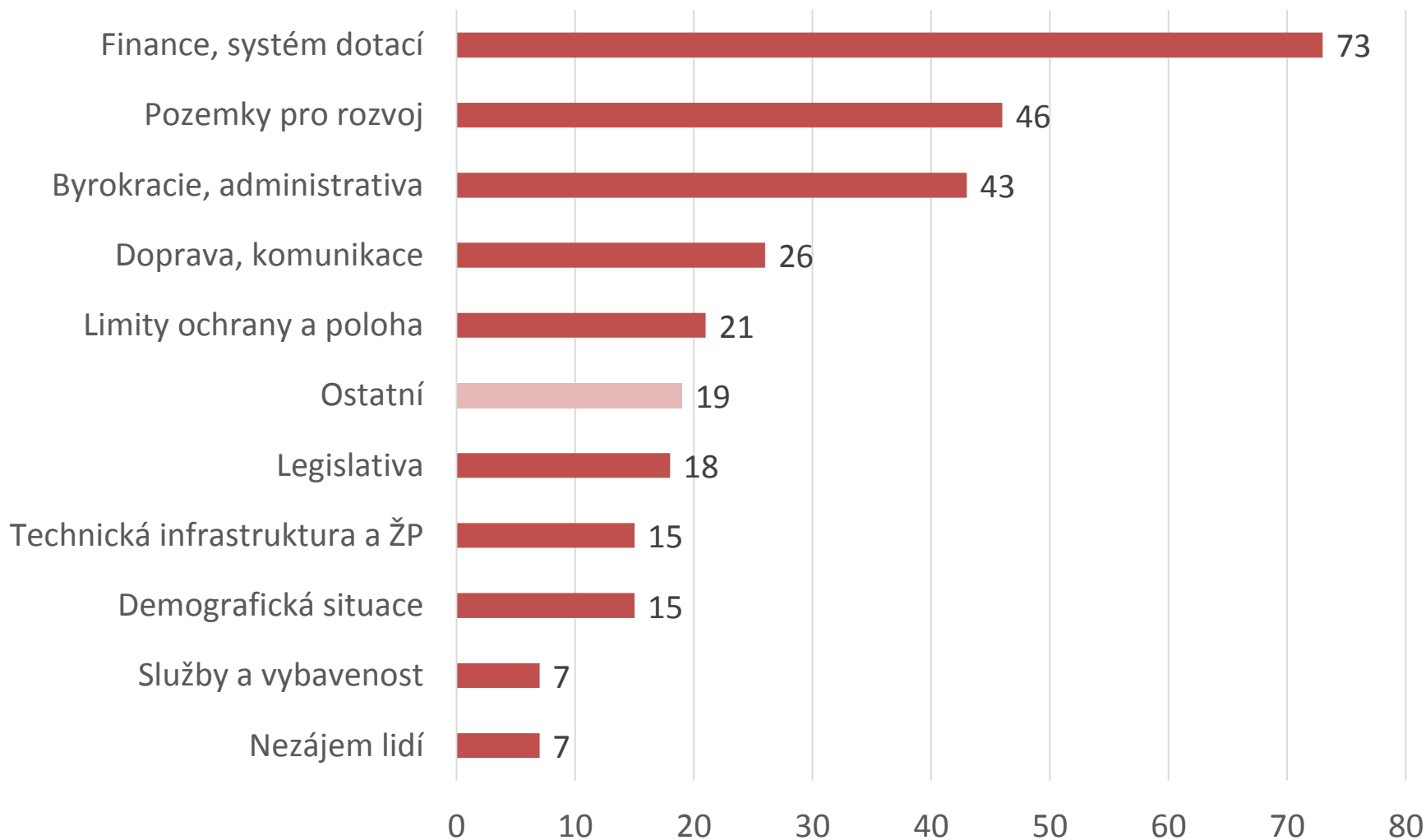
**Poskytovatelé  
vysokorychlostního  
připojení k internetu  
v ZSJ (2016)**

# Dotazníkové šetření – Největší problémy v místní správě



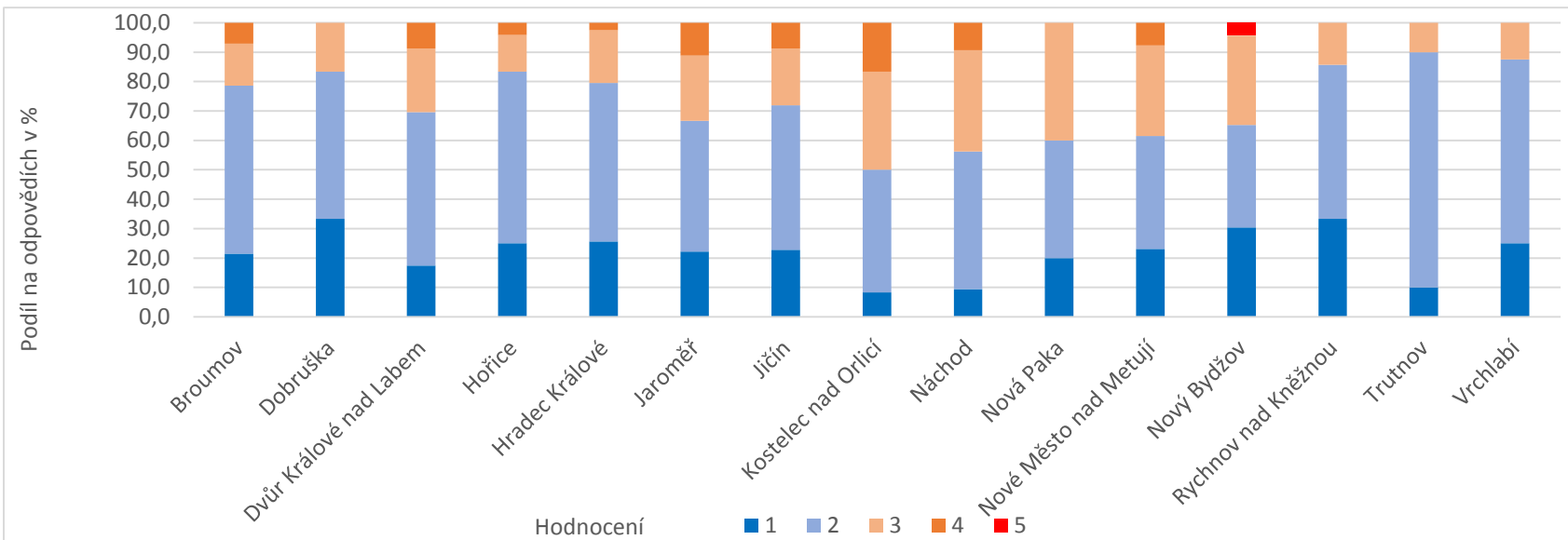


# Dotazníkové šetření – Největší bariéry rozvoje obce

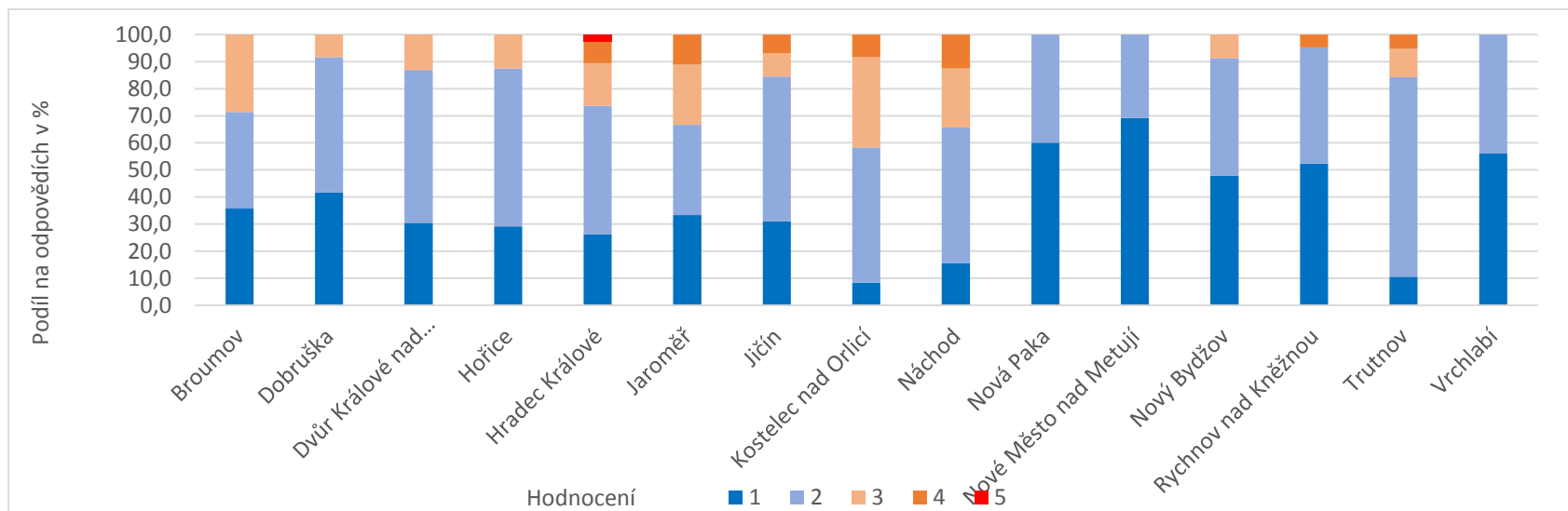


# Hodnocení spolupráce – dotazníkové šetření

KHK

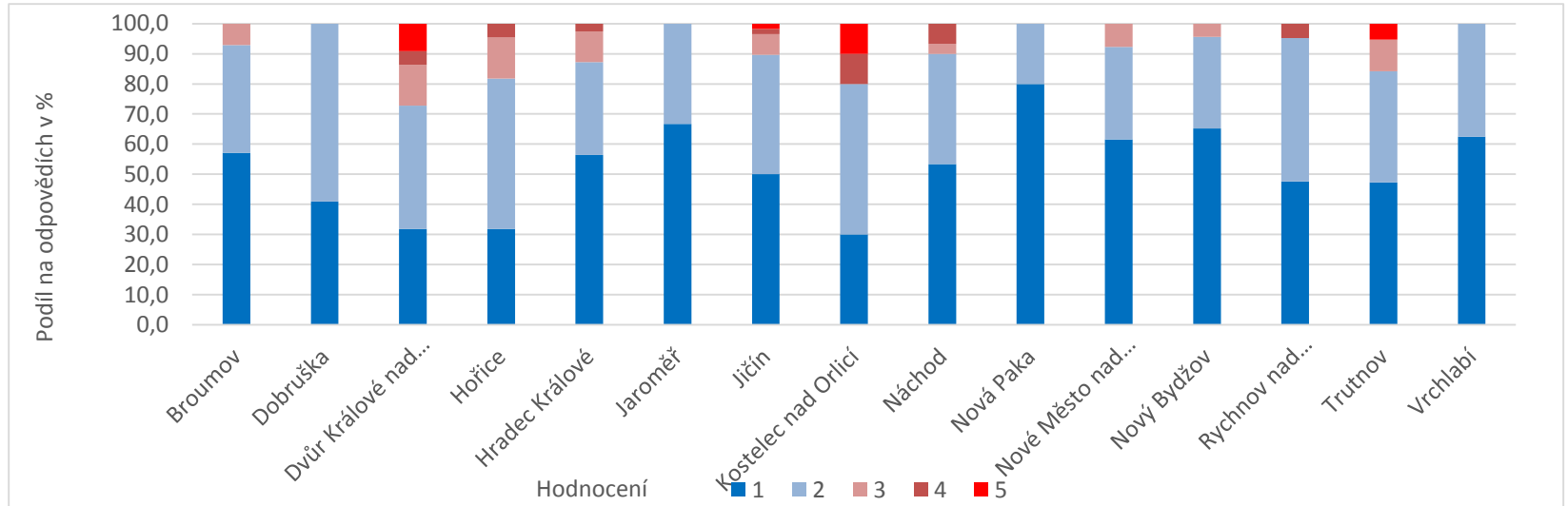


ORP

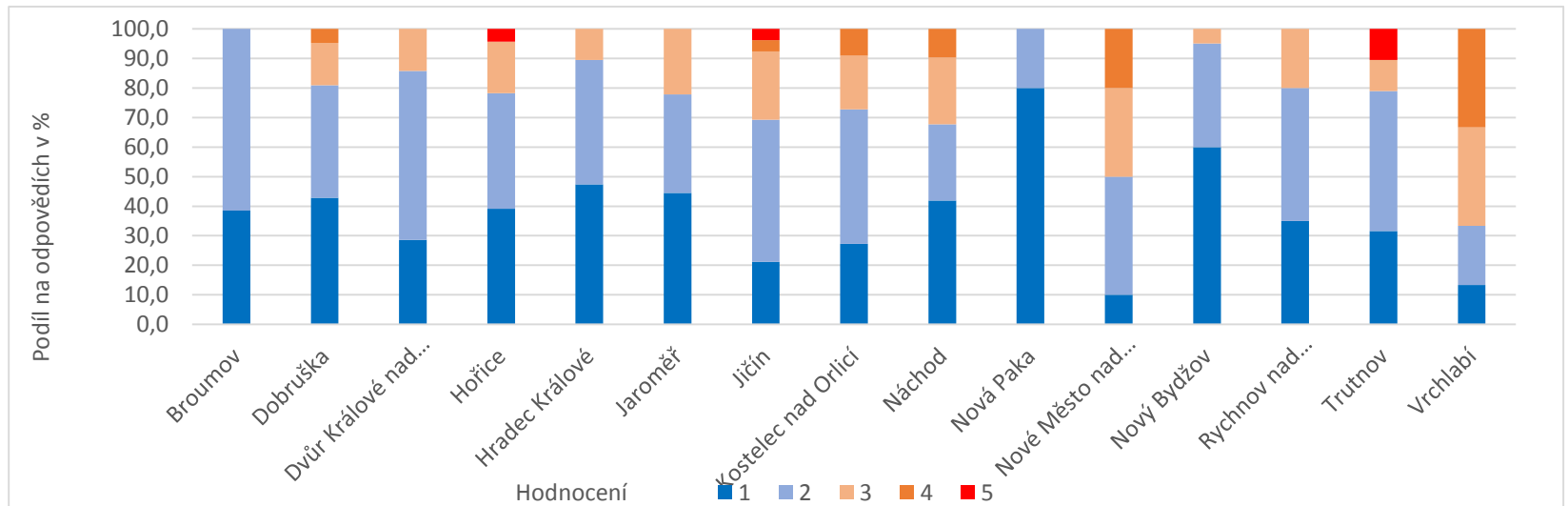


# Hodnocení spolupráce – dotazníkové šetření

DSO

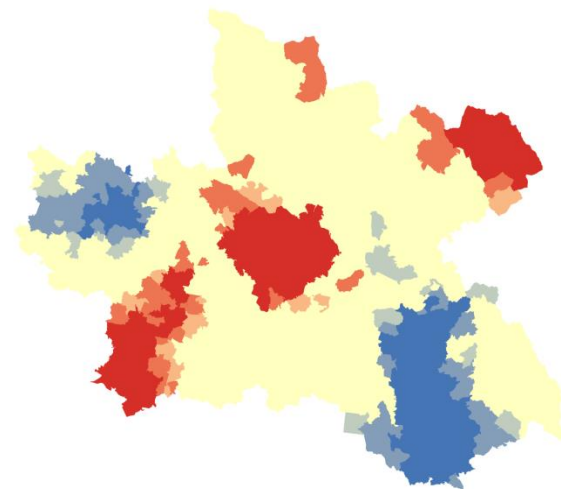


MAS



# Územní diferenciacie kraje

- Hradecko-pardubická aglomerace
- Hospodářsky slabá území = hospodářsky a sociálně ohrožená území – ORP Broumov, ORP Dvůr Králové nad Labem
- Regionální centra x venkovské zázemí
- **Periferie na hranici krajů** – ORP Nový Bydžov, Kopidlno, Chlumecko
- **Území při hranicích s Polskem** - POÚ Žacléř, Orlické hory
- **Území dotčené rozvojem PZ Kvasiny**  
– okres Rychnov nad Kněžnou
- **malé obce x velké obce**



# Workshopy v regionech 2018

## Vrchlabí

- prezentace **chytrých přístupů** v regionu a vize do budoucna

## Kvasiny

- problémy spojené s rozvojem **průmyslové zóny**

## Meziměstí

- problematika **hospodářsky slabých** a státem podporovaných regionů

## Dubenec

- prohlubující se **regionální disparity** v ČR i v kraji (město – venkov, centra – periferie)
- význam **strategického plánování** – důležitý je koordinovaný a udržitelný rozvoj s důrazem na priority
- význam **regionálních platforem** (MAS, DSO), nefunkční administrativní celky ve vazbě na regionální rozvoj (např. ORP)

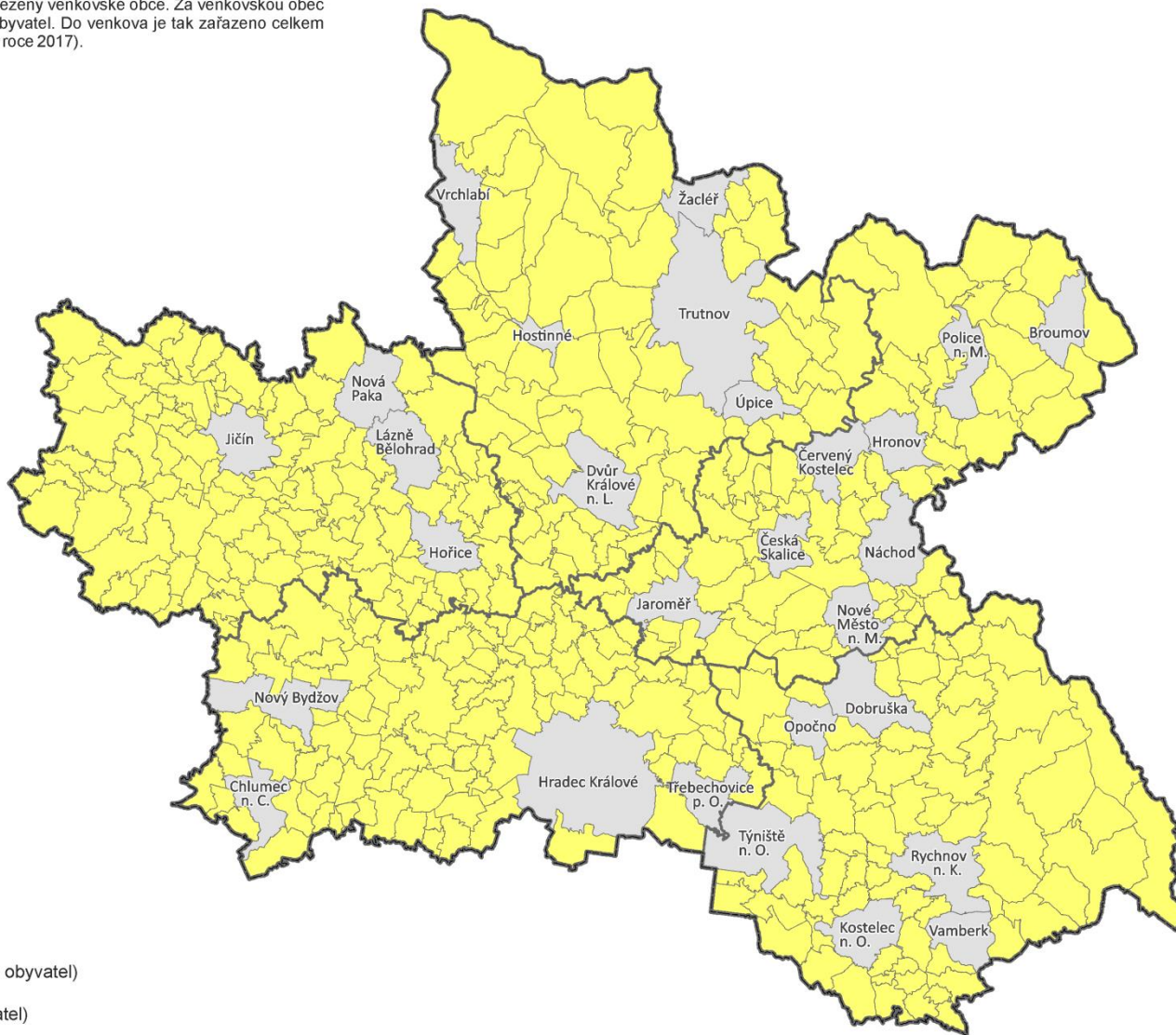
## Kopidlno (zrušeno)

- periferie na hranici krajů a spolupráce obcí



# VENKOVSKÉ OBCE

V rámci Královéhradeckého kraje jsou pro potřeby dotací z Programu obnovy venkova Královéhradeckého kraje a České republiky vymezeny venkovské obce. Za venkovskou obec je pokládána obec, která má méně než 3 000 obyvatel. Do venkova je tak zařazeno celkem 420 obcí z celkového počtu 448 obcí v kraji (stav v roce 2017).



- venkovská obec (méně než 3 000 obyvatel)
- městská obec (3 000 a více obyvatel)
- hranice kraje
- hranice okresů





# Územní diferenciacie venkova KHK

## Panelová diskuse v rámci konferencie RSK 11. 9. 2018

- Existujú **meziregionální rozdíly** (v zázemí města, periferie, hospodářsky slabý region,...)
- Problém s **demografickým vývojem** na venkově a v malých obcích
- Zásadní je **kvalita života** (infrastruktura, občanská vybavenost, životní prostředí,...)
- Důležitá je **podpora malého a středního podnikání** na venkově
  
- EU dotace nejsou bohužel pro venkov a malé obce, stát má složitější **system dotací**, hasí jen problémy
- **Zaměření dotací neodpovídá reálným potřebám obcí**, obce se musí přizpůsobovat dotacím, strategie CLLD také
- **Kraj podporuje venkov** více než stát, obce oceňují dobrou spolupráci v regionu s **DSO a MAS**
  
- Základním kamenem je spolupráce komunit, důraz klást na lidi na venkově (investovat do svých lidí – **sociální kapitál**)
- **Zjednodušování agendy**, vše dělat jednoduše, starostové potřebují méně administrativy,
- Problémem je **internet na venkově** – stát nedělá nic pro rozvoj vysokorychlostního internetu
- **Dotace - NE cukrovat plošně**, ale financovat (dotovat) jen tam, kde je to potřeba (role státu - HSO)

REGIONÁLNÍ  
STÁLÁ KONFERENCE  
KRÁLOVÉHRADECKÉHO  
KRAJE



# Pracovní část



EVROPSKÁ UNIE  
Fond soudržnosti  
Operační program Technická pomoc



MINISTERSTVO  
PRO MÍSTNÍ  
ROZVOJ ČR



# Pracovní část

(práce ve skupinách, diskuse u kulatého stolu)

- nejvýznamnější **problémy** v regionech, příčiny a vazby (dopad na kvalitu života, regionální rozdíly,...)
- vlastní zkušenost – **expertní pohled** na danou problematiku

Výstupem bude podklad pro návrhovou část strategie.

REGIONÁLNÍ  
STÁLÁ KONFERENCE  
KRÁLOVÉHRADECKÉHO  
KRAJE



# Prezentace výstupů a diskuse



EVROPSKÁ UNIE  
Fond soudržnosti  
Operační program Technická pomoc



MINISTERSTVO  
PRO MÍSTNÍ  
ROZVOJ ČR



REGIONÁLNÍ  
STÁLÁ KONFERENCE  
KRÁLOVÉHRADECKÉHO  
KRAJE



**Co nás čeká dál?**



EVROPSKÁ UNIE  
Fond soudržnosti  
Operační program Technická pomoc



MINISTERSTVO  
PRO MÍSTNÍ  
ROZVOJ ČR



# Co dál v roce 2018?

**13. 12. 2018**

- zasedání RSK KHK (koordinální skupina SRK 2021+)

**Možnost připomínkování SWOT analýzy do 26. 11. 2018**

**Sledujte náš web**

[www.chytryregion.cz/strategie](http://www.chytryregion.cz/strategie)

[strategie@cirihk.cz](mailto:strategie@cirihk.cz)





# CHYTRÁ ŘEŠENÍ V CESTOVNÍM RUCHU A KULTUŘE

Workshop se bude konat v úterý **4. prosince 2018 od 13:00 hod.** v konferenčních prostorách **Galerie moderního umění v Hradci Králové**, Velké náměstí 139-140.



DOBRÁ PRAXE A  
PROJEKTY V REGIONU



MODERNÍ TECHNOLOGIE  
A TURISTICKÁ NABÍDKA



PODPORA CHYTRÝCH  
ŘEŠENÍ A BUDOUCNOST

Subjekty: Královéhradecký kraj, Muzeum Východních Čech v Hradci Králové, Revitalizace Kuks o. p. s., CzechTourism, Cryptomania s. r. o., Geofun s. r. o., Alpdest CEE s. r. o., Nadace Partnerství a řada dalších.

Témata: podpora řešení ze strany veřejné správy, moderní technologie v prezentaci kulturního dědictví, nový destinační management, geolokační hry a rozšířená realita, sociální média, rozvoj konkrétní destinace, cykloturistika apod.

Potvrzení účasti do **28. 11.** přes registrační formulář na [www.chytryregion.cz/workshopy](http://www.chytryregion.cz/workshopy)

# Co nás čeká v roce 2019?

**leden/únor 2019 (2. kolo jednání PS) – 15. 2. 2019 v 9:00**

- návrhová část strategie – priority, cíle
- zapojení do koncepce „Chytrý region“

**březen/duben 2019 (3. kolo jednání PS)**

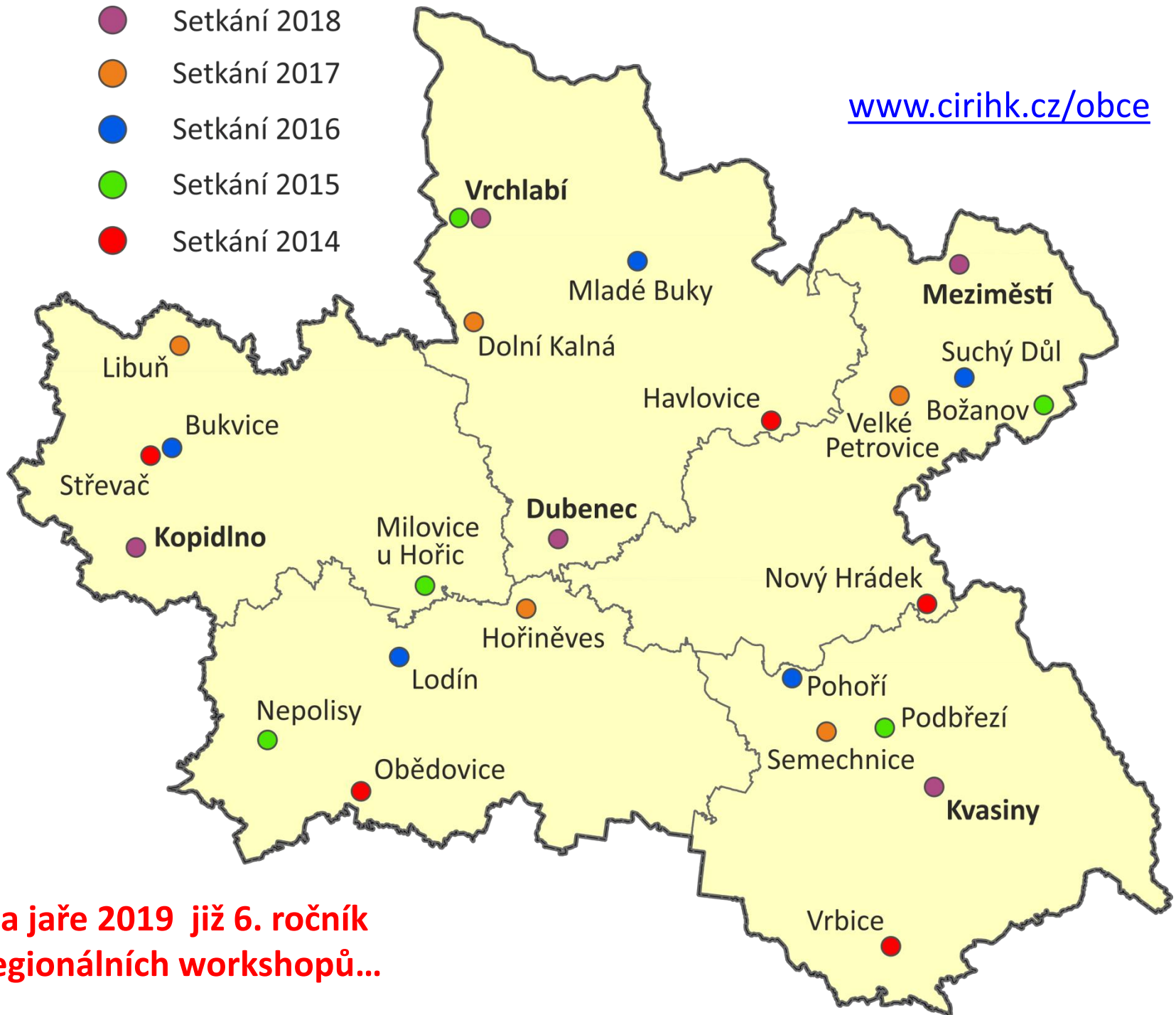
- návrhová část strategie – opatření, aktivity



# 2019

| JANUARY  | FEBRUARY   | MARCH   | APRIL  |
|--|--|---|--|
| S M T W T F S<br>1 2 3 4 5<br>6 7 8 9 10 11 12<br>13 14 15 16 17 18 19<br>20 21 22 23 24 25 26<br>27 28 29 30 31 | S M T W T F S<br>1 2<br>3 4 5 6 7 8 9<br>10 11 12 13 14 15 16<br>17 18 19 20 21 22 23<br>24 25 26 27 28          | S M T W T F S<br>1 2<br>3 4 5 6 7 8 9<br>10 11 12 13 14 15 16<br>17 18 19 20 21 22 23<br>24 25 26 27 28 29 30<br>31 | S M T W T F S<br>1 2 3<br>4 5 6<br>7 8 9 10 11 12 13<br>14 15 16 17 18 19 20<br>21 22 23 24 25 26 27<br>28 29 30 |
| MAY  | JUNE   | JULY  | AUGUST   |
| S M T W T F S<br>1 2 3 4<br>5 6 7 8 9 10 11<br>12 13 14 15 16 17 18<br>19 20 21 22 23 24 25<br>26 27 28 29 30 31 | S M T W T F S<br>1<br>2 3 4 5 6 7 8<br>9 10 11 12 13 14 15<br>16 17 18 19 20 21 22<br>23 24 25 26 27 28 29<br>30 | S M T W T F S<br>1 2 3 4 5 6<br>7 8 9 10 11 12 13<br>14 15 16 17 18 19 20<br>21 22 23 24 25 26 27<br>28 29 30 31    | S M T W T F S<br>1 2 3<br>4 5 6 7 8 9 10<br>11 12 13 14 15 16 17<br>18 19 20 21 22 23 24<br>25 26 27 28 29 30 31 |
| SEPTEMBER  | OCTOBER  | NOVEMBER  | DECEMBER   |
| S M T W T F S<br>1 2 3 4 5 6 7<br>8 9 10 11 12 13 14<br>15 16 17 18 19 20 21<br>22 23 24 25 26 27 28<br>29 30    | S M T W T F S<br>1 2 3 4 5<br>6 7 8 9 10 11 12<br>13 14 15 16 17 18 19<br>20 21 22 23 24 25 26<br>27 28 29 30 31 | S M T W T F S<br>1 2<br>3 4 5 6 7 8 9<br>10 11 12 13 14 15 16<br>17 18 19 20 21 22 23<br>24 25 26 27 28 29 30       | S M T W T F S<br>1 2 3 4 5 6 7<br>8 9 10 11 12 13 14<br>15 16 17 18 19 20 21<br>22 23 24 25 26 27 28<br>29 30 31 |

- Setkání 2018
- Setkání 2017
- Setkání 2016
- Setkání 2015
- Setkání 2014



**Na jaře 2019 již 6. ročník regionálních workshopů...**

REGIONÁLNÍ  
STÁLÁ KONFERENCE  
KRÁLOVÉHRADECKÉHO  
KRAJE



Děkujeme za aktivní účast! 😊

**CIRI** CENTRUM  
INVESTIC, ROZVOJE  
A INOVACÍ

**Sekretariát RSK KHK**

Soukenická 54  
500 03 Hradec Králové  
rsk@cirihk.cz  
+420 495 817 814

**Kontakt na  
zpracovatele:**  
Ladislav Mlejnek  
[mlejnek@cirihk.cz](mailto:mlejnek@cirihk.cz)

[www.rskkhk.cz](http://www.rskkhk.cz)

