



REGIONÁLNÍ
STÁLÁ KONFERENCE
KRÁLOVÉHRADECKÉHO
KRAJE

CIRI CENTRUM
INVESTIC, ROZVOJE
A INOVACÍ

Sekretariát Regionální stálé konference

Příležitosti pro region 2021+

Představení publikace pro obce KHK

Hradec Králové, 20. 1. 2022



EVROPSKÁ UNIE
Fond soudržnosti
Operační program Technická pomoc



MINISTERSTVO
PRO MÍSTNÍ
ROZVOJ ČR

Proč publikace vznikla

- jednoduchá a přehledná forma
- nové příležitosti pro obce
- aktuální témata z kraje
- informace z Evropy a ČR
- on line verze www.chytryregion.cz/publikace
- tištěné pro obce našeho kraje



KRÁLOVÉHRADECKÝ
KRAJ



Královéhradecký kraj
Chytrý region

Co v publikaci najdete



Starostova cesta:
hravá nápověda, jak zdárně
projit cestu k rozvoji obcí
a regionů



Aglomerace a místní akční skupiny v našem kraji: integrované nástroje regionálního rozvoje na území Královéhradeckého kraje



Strategie rozvoje Královéhradeckého kraje: krajský dokument stanovující priority regionálního rozvoje kraje pro období 2021–2027



Jaká máme v kraji specifická území dle Strategie regionálního rozvoje ČR 2021+ aneb cílená podpora do konkrétních regionů



Co nabízí Evropa:
základní přehled dotací EU
pro obce Královéhradeckého kraje



Strategická průmyslová zóna Solnice – Kvasiny: stručná vize největší průmyslové zóny v našem kraji



Starostuj aneb Rozcestník pro starosty: informační webový portál zejména pro starosty menších obcí



Kolik nás bude v roce 2030 aneb jak vypadá prognóza demografického vývoje Královéhradeckého kraje



Mapování potřeb obcí a regionů v kraji a Monitoring čerpání dotací EU: dobře a cíleně pomáhat znamená vědět komu a jak...



Jak obce v našem kraji čerpají evropské dotace aneb evropská dotační vysvědčení v mapách a číslech



Regionální stálá konference: platforma regionálních partnerů Královéhradeckého kraje, zodpovědná mj. i za Regionální akční plán



Kolik finančních prostředků přinesly do kraje místní akční skupiny aneb jaká dotační pomoc z EU šla na rozvoj venkova v kraji



Dotace pro obce v našem kraji: dotaci na míru najdete na Dotačním rozcestníku a Dotačním portálu Krajského úřadu Královéhradeckého kraje



Královéhradecký kraj v datech: statistika nuda je..., ale nemusí být! To je Datový portál Královéhradeckého kraje



Regionální centrum podpory sociálního podnikání a Platforma dostupného bydlení: pomoc sociálním podnikům a lidem v bytové nouzi



Kvalita lokální ekonomiky aneb jaká kritéria ji mohou dle metodiky CzechInvest ovlivnit

Začínáme hrou Starostova cesta

Starostova cesta
aneb **Zábavnou a poučnou cestou k rozvoji obce**



A je rozhodnuto. Jste ve funkci a Vaše cesta starosty začíná.

Pravidla Starostovy cesty

Ať už jste starostenský nováček a bojíte se neznáma, nebo jste již ostřílený obecní vlk, můžete si být jistý, že v následujících čtyřech letech se nudit nebudete. Stojíte na startu, v ruce máte mapu, v batohu uherák a v myšlenkách velké vize. Přejeme Vám hodně štěstí, moře odvahy a pevné nervy.

Co se dozvíte v této publikaci



Hra pro nováčky i ostřílené obecní vlky

STAROSTOVA CESTA

Sněžka

CÍL

Pravidla hry

Hra je pro 1 až 4 hráče.

K pohybu po herní desce slouží vystřížená kostka a figurky (zadní strana obálky).

Hru začíná služebně nejstarší starosta, dále je pořadí dle počtu roků ve funkci (nebo dohodu).

Když je políčko obsazené, stoupnete ke svému kolegovi.

Zelená políčka vás posunou vpřed - když na ně stoupnete, postoupíte o uvedený počet políček.

Modrá políčka představují jednotlivá zastavení (kapitoly) starostovy cesty - přečtete si danou kapitolu a jedno kolo stojíte.

Žlutá políčka představují úkoly nebo postihy.

Červená políčka vás vrátí o uvedený počet polí zpět.

Vyhrává ten, kdo se první dostane do cíle (na postup do cíle je třeba hodit přesný počet bodů).

CHYTRÝ REGION NENÍ ZAPARMO (A PRO KAŽDÉHO). DVĚ KOLA SE MÍSTO HÁZENÍ BUDETE VZDĚLÁVAT V AKADEMII "CHYTRÉHO REGIONU".

STOP!
Vraťte se o 2 políčka zpět

SKVĚLÉ!
Postupujete o 2 políčka vpřed

5. ZASTAVENÍ
REALIZUJTE NOVÝ PROJEKT
1 kolo stojíte

Trutnov

STAROSTA:
"PANE LORENC, JSOU TY NÁKLADY UZNATELNÉ?"
LORENC: "NE!" VRAŤTE SE O SEDM POLÍ ZPĚT!

POSTAVIL JSTE ŠKOLU BEZ DOTACE! ZBOURAT! ALE ZA ODVAHU POSTOUPÍTE O DVĚ POLE KUPŘEDU.

6. ZASTAVENÍ
NAJDĚTE FINANCE PRO VAŠE ZÁMĚRY
1 kolo stojíte

Náchod

STOP!
Vraťte se o 2 políčka zpět

Rychnov nad Kněžnou

2. ZASTAVENÍ
PLÁNUJTE ROZVOJ VAŠÍ OBCE
1 kolo stojíte

ODBRĚL JSTE MASOVOU SMS ZE SMO ČR, SMOUŤTE SE V POŽÁRNÍ NÁDRŽI A ČEKEJTE V NÍ 1 KOLO.

BLOUMÁTE PO NÁVSI BEZ STRATEGICKÉHO CÍLE. PŘEČTĚTE SI ZNOVU KAPITOLU O STRATEGICKÉM PLÁNOVÁNÍ. 1X NEHÁZÍTE.

3. ZASTAVENÍ
JE ČAS SE VZDĚLÁVAT
1 kolo stojíte

SKVĚLÉ!
Postupujete o 2 políčka vpřed

JDĚTE ZPĚT O DVĚ SVĚ STOPY, ZAPOMNĚL JSTE NA WORKSHOP!

Jičín

4. ZASTAVENÍ
BUĎTE CHYTROU OBCÍ
1 kolo stojíte

KAPACITA REGIONU VÁŠ PROJEKT NEABSORBOVALA. STOJÍTE 1 KOLO NA MÍSTĚ AŽ DO DALŠÍ VÝZVY (POSTANETE ALE SLOVNÍK CIZÍCH SLOV ZPARMA).

SKVĚLÉ!
Postupujete o 1 políčko vpřed

JAKO STAROSTA NEJSTE POSTATEČNĚ UVOLNĚNÝ. DEJTE SI DVĚ DECI REGIONÁLNÍHO NÁPOJE A JEDNO KOLO NEHÁZÍTE.

Sněžka
Náchod
Jičín

1. ZASTAVENÍ
POZNEJTE VŠE POTŘEBNÉ PRO ŘÍZENÍ VAŠÍ OBCE
1 kolo stojíte

Hradec Králové

SKVĚLÉ!
Postupujete o 4 políčka vpřed

ZABLOUDIL JSTE, PROTOŽE JSTE PŘEHLÉPL ROZCESTNÍK. VRAŤTE SE K NĚMU.

CHYBÍ VÁM NADHLĚD. VYLEZTE NA NEJBLIŽŠÍ KOPEC NEBO STROM A VRAŤTE SE O 3 POLÍČKA ZPĚT.

START



PRVNÍ ZASTAVENÍ

„Poznejte, co vše je třeba pro řízení Vaší obce“

„Je to nebezpečný podnik, vykročit ze dveří. Stoupnete do cesty, a když nestojíte pevně, nevíte, kam Vás může strhnout.“ (J. R. R. Tolkien – volně citováno). Abyste nesešli z cesty a neztratili se v temném lese direktiv a paragrafů, přinášíme Vám **Rozcestník pro starosty**.



Rozcestník pro starosty

Víme, že v našem kraji je značný počet malých obcí, jejichž vesměs neuvolnění starostové se nemohou věnovat detailnímu studiu všech aktuálních zákonů, vyhlášek, metodických pokynů a dalších předpisů, které se týkají obcí. Vytvořili jsme přehledný informační rozcestník, průvodce, který je určený zejména starostům a místostarostům malých obcí v regionu (především obcí I. typu).

Co Vám Rozcestník pro starosty přináší?

- přehlednost, stručnost, praktické informace bez zbytečné legislativní „omáčky“, důraz na informace týkající se hlavně malých obcí

- nabídka vzorů, příruček a užitečných odkazů
- co nejaktuálnější informace – vzhledem k neustálým změnám legislativy



Více se dozvíte v samostatném listu **Starostuj** a na webu www.starostuj.cz

Územní partneri v našem kraji

Nejste na to sami. V leččem Vám mohou poradit okolní obce nebo územní partneri včetně svazků obcí. Zvláště spolupráce je velmi výhodná v mnoha oblastech, ať už se jedná o dosahování společných cílů při vyjednávání s dalšími institucemi nebo získávání financí na větší projekty. I Vaše obec s největší pravděpodobností patří do území některé místní akční skupiny nebo je možná součástí Hradecko-pardubické aglomerace. **Hradecko-pardubická aglomerace**, realizující strategii ITI pro své území, se skládá ze dvou krajských měst, která tvoří dvě rovnocenná jádra oblastí a jejich funkčního zázemí. **Místní akční skupiny** (MAS) jsou založeny na nezávislém společenství občanů, neziskových organizací, soukromé a veřejné správy



(obcí, svazků spolupracujících je působí 15 tegií CLLD. místní akční skupiny v samostatném listu



Starostova cesta



SEDMÉ ZASTAVENÍ

„Zjistěte, co dalšího kraj nabízí“

Už se blížíte k cíli. Aby Vás v posledním úseku cesty nic nepřekvapilo, inspiřujte se dalšími možnostmi, které Královéhradecký kraj nabízí.

Zaměstnanost a pracovní příležitosti

Dobré pracovní příležitosti jsou klíčové pro udržení obyvatel v obci a jejich spokojenost. Zde Vám pomůže **Pakt zaměstnanosti Královéhradeckého kraje**, jehož cílem je především vytváření podmínek pro vznik nových nebo kvalitnějších pracovních příležitostí a odstraňování regionálních i oborových disparit na trhu práce. Pro informovanost a koordinaci aktivit v oblasti zaměstnanosti slouží webový portál



Pro více informací navštivte web www.zamestnanregion.cz

Zaměstnaný region. Výsledky projektu *Predikce trhu práce – KOMPAS* vám mohou přiblížit budoucí situaci v otázce zaměstnanosti v kraji i ve Vaší obci.

Sociální podnikání a dostupné bydlení

Podpora sociálních podniků ve Vaší obci Vám pomůže k rozvoji místní ekonomiky, ale i komunitního života. **Sociálnímu podnikání** se věnuje **Regionální centrum podpory sociálního podnikání**. Otázka bydlení je dnes velmi palčivá snad pro každého, ovšem pro některé skupiny obyvatel se již stává těžko řešitelnou. **Dostupné bydlení** je jedním z aktuálních témat, které se kraj rozhodl ve spolupráci s dalšími aktéry aktivně řešit. K tomuto účelu byla i založena **Platforma dostupného bydlení Královéhradeckého kraje**.



Více se dozvíte v samostatném listu **Sociálního podnikání a dostupné bydlení** a na webech www.socialnipodnikanihk.cz a www.dostupnebydenihk.cz

Krajské inovační centrum, podpora podnikání, brownfieldy

Krajské inovační centrum Vám pomůže s podporou inovací v podnikání. Agentura pro podporu podnikání **CzechInvest** se stará o rozvoj podnikatelského prostředí v obcích. Každoročně mapují podnikatelské prostředí v obcích a jejich představitelům pomáhají s lákáním vhodných investorů. Pro rozvoj ekonomiky je možné využít tzv. **brownfieldů** a dalších nevyužitých nemovitostí v obci. S tím Vám pomůže **Regionální brownfieldová jednotka (RBJ)** – tým pracovníků krajského úřadu KHK, CIRI a agentury CzechInvest. RBJ mapuje brownfieldy, nabízí je investorům, vzdělává a propaguje problematiku brownfieldů a poskytuje poradenství.

Pro více informací o KIC navštivte web www.proinovace.cz



Více se dozvíte v samostatném listu **Kvalita lokální ekonomiky** a na webu www.czechinvest.org

DRUHÉ ZASTAVENÍ

„Plánujte rozvoj Vaší obce“

Každou cestu je třeba nejprve bedlivě naplánovat, mít jasný cíl a představu, jak se k němu dostat, co si vzít s sebou a bez čeho se obejít.



Plánování rozvoje obce

Abyste věděli, kam směřovat rozvoj Vaší obce, jaké jsou vize a dlouhodobé cíle či priority, je třeba mít zpracovaný strategický plán rozvoje obce, který bude společnou dohodou obce, občanů, spolků i místních podnikatelů. To Vám pomůže při prosazování záměrů a projektů, ale i při získání

dotlačných prostředků. Jsme Vám nápomocni v oblasti strategického plánování a regionálního rozvoje. Pomáháme s tvorbou koncepčních dokumentů, analýz a studií, do nízkových šetření, ale i s jejich samotnou realizací.

Strategické plánování a regionální rozvoj Královéhradeckého kraje

Královéhradecký kraj má zpracovanou **Strategii rozvoje Královéhradeckého kraje 2021–2027**, která je hlavním koncepčním dokumentem kraje v oblasti regionálního rozvoje. Strategie definuje strategické priority a cíle kraje na další programové období po roce 2020. Do její tvorby byli zapojeni zástupci všech obcí formou dotazníkového šetření, ale i další odborníci v rámci pracovních skupin. Jednou z podporovaných oblastí strategie je vyvážený rozvoj regionu, který se zaměřuje na vyrovnání územních disparit v kraji, ale i spolupráci v rámci svazků obcí, MAS apod. Na tuto strategii navazují další strategické a koncepční dokumenty

kraje s dílčím tematickým zaměřením. Veškeré plány voje obcí přitom musí být v souladu s koncepcemi vyšších územních celků včetně kraje.



Více se dozvíte v samostatném listu **Strategie rozvoje Královéhradeckého kraje 2021–2027** a na webu www.chytryregion.cz/rozvoj

Územní dimenze v Královéhradeckém kraji

Strategie regionálního rozvoje ČR 2021+ (SRR) je základním koncepčním dokumentem v oblasti regionálního rozvoje na národní úrovni. SRR stanovuje hlavní cíle regionální politiky státu v horizontu 7 let na programové období 2021–2027 s ohledem na podporu dynamického, vyváženého a udržitelného rozvoje území. Základním principem

SRR je její rozdělení na 5 územních oblastí (cílů) v našem kraji se jedná o aglomeraci, regionální centra a hospodářsky či sociálně ohrožená území.



Strategie rozvoje Královéhradeckého kraje 2021-2027



PŘÍLEŽITOSTI PRO REGION 2021+

Strategie rozvoje Královéhradeckého kraje Priority regionu na období 2021–2027

Obsah

Strategie rozvoje Královéhradeckého kraje 2021–2027	4
Co je strategie rozvoje kraje?	5
Metodika tvorby	6
Organizační zajištění	7
Komunikace a spolupráce	8
Základní východiska a vazby	9
Vize a priority kraje	10
Strategické priority a cíle	11
PRIORITA 1 Konkurenceschopný region	12
PRIORITA 2 Zdravá, stabilní a soudržná společnost	14
PRIORITA 3 Efektivní infrastruktura a dostupnost	16
PRIORITA 4 Kvalitní a čisté životní prostředí	18
PRIORITA 5 Vyvážený rozvoj a správa území	20



Strategie rozvoje Královéhradeckého kraje 2021–2027

Strategický rámec
Královéhradeckého kraje
na **7 let**

Celý proces tvorby strategie
trval **20 měsíců**

REGIONÁLNÍ STÁLÁ
KONFERENCE
jako **koordinační skupina**

Na tvorbě se podílelo
11 pracovních
skupin

V území zapojeno
15 regionálních
expertů

Zpracovány
podrobné ANALÝZY
Královéhradeckého kraje

V kraji zrealizováno
ŠETŘENÍ mezi obcemi

Do procesu zapojeno
více jak **1 000** aktérů

Definováno **5 priorit**
a **15 strategických cílů**
Královéhradeckého kraje

Zpracován **POSUDEK**
vlivu na životní prostředí

STRATEGIE
projednána s partnery
v regionu

Dokument **SCHVÁLEN**
Radou a Zastupitelstvem
Královéhradeckého kraje

Více informací na webu
www.chytryregion.cz/strategie



Nové příležitosti pro obce a města v rámci operačních programů EU 21+

Novinky pro obce Královéhradeckého kraje

V rámci rozdělení ČR na tři typy regionů patří Královéhradecký kraj mezi méně rozvinuté regiony.

Pravidla spolufinancování – Méně rozvinuté regiony

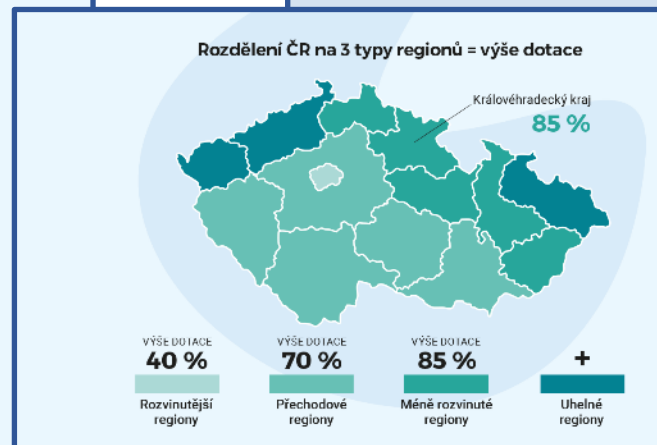
Typ příjemce	EU podíl	Národní podíl státní rozpočet	příjemce
ERDF FST FS	85 %	0 %	15 %
	85 %	0 %	15 %
	85 %	5 %	10 %
	85 %	10 %	5 %

Typ příjemce	EU podíl	Národní podíl státní rozpočet	příjemce
ESF+	85 %	10 %	5 %
	85 %	5 %	10 %
	85 %	5 %	10 %
	85 %	10 %	5 %
	85 %	10 %	5 %



Co nabízí Evropa

Základní přehled dotací EU pro obce Královéhradeckého kraje



webový rozcestník pro starosty zejména malých obcí

STAROSTUJ aneb Rozcestník pro starosty

Bytí dnes starostou, zejména v menší obci, to není výhra v loterii. Chce to kus odvahy, ještě více trpělivosti, otevřené oči na všechny strany, a hlavně umění vyjít s lidmi. S některými i vyběhnout...

Asi největší odvalu musí sebrat starostové nejmenších obcí tzv. prvního typu, většinou navíc „neuvolnění“, za kterými nestojí aparát obecního či městského úřadu, ale maximálně místostarosta a účetní na částečný úvazek.

A právě tito starostové jsou hlavní, nikoliv však jedinou cílovou skupinou **Rozcestníku pro starosty**, coby výsledku spolupráce Krajského úřadu Královéhradeckého kraje s Centrem investic, rozvoje a inovací (CIRI) v rámci konceptu *Královéhradecký kraj – Chytrý region*.

Rozcestník byl spuštěn v roce 2021 a je uspořádán do šesti hlavních tematických bloků. Měl by pomoci rychle se zorientovat v dané oblasti bez nutnosti pátrat svépomocí v hromadě dílčích zdrojů informací. Přestože již existují některé obdobné „rádcovské“ projekty pro starosty v tištěné i elektronické podobě, problémem bývá jejich aktualizace. Rozcestník bude udržován průběžně, přestože ani jemu se v budoucnu patrně nevyhne nutnost dílčí náhrady „kmenových textů“ aktuálními odkazy na primární zdroje informací.

Filmový klasik z *Vesničky mé střediskové* kdysi doufal, že „to nebude mít vliv na funkci rostlináře“. U Rozcestníku je naopak žádoucí, aby vliv na funkci starosty měl, a to vliv pozitivní. Nezbyvá než si přát, aby rozkazovací způsob **Starostuj!** nebyl v budoucnu tím jediným, jak obsadit funkci starosty...

Dovolte nám ještě vysvětlení, že termínem „starosta“ máme samozřejmě na mysli i milé paní starostky, před kterými je nutno smeknout mnohdy dvojnásobně! Jednotným označením funkce starosty pouze ctíme terminologii zákona o obcích (č. 128/2000 Sb. v platném znění).



1 Výkon veřejné správy aneb co starosta musí

Zákon o obcích ■ Starosta ■ Obecní úřad ■ Zastupitelstvo
 ■ Evidence obyvatel ■ Czech Point ■ Spisová služba ■ Volby ■ Veřejné zakázky ■ Pohřebnictví ■ Povolování kácení dřevin ■ Odpadové hospodářství ■ Vodovody a kanalizace ■ Čísla popisná a evidenční ■ Škola ■ Základní registry ■ Sociální sféra ■ Krizové řízení, krizový plán ■ Hasiči ■ GDPR ■ Poskytování informací na základě „stošestky“, ...



2 Rozvoj obce aneb co by starosta měl

Strategický (rozvojový) plán obce ■ Komunitní plánování ■ Stavební agenda, územní plán, regulační plány ■ Komplexní pozemkové úpravy, ...



3 Provoz obce, zajištění technické infrastruktury a samosprávy aneb co starosta může a měl by, chce-li být dobrým starostou

Poplatky ■ Péče o zeleň ■ Péče o památky ■ Bezpečnost obce ■ Komunitní život, podpora spolků a spolkového života ■ Voda a kanalizace ■ Veřejné osvětlení ■ Nákup energií ■ Internet ■ Agenda eGovernment ■ Podpora místních podnikatelů, řemesel, služeb a sociálního podnikání, ...



4 Aktuální dotace aneb kde na to vzít

Rozcestník dotací ■ Dotační portál KHK ■ Jak na projekty, ...



5 Obec v širším kontextu - spolupráce aneb nejsi na to sám

Svazek obcí – DSO ■ Centra sdílených služeb ■ Sdružení pro obce, profesní svazy, členství ■ Hradecko-pardubická aglomerace ■ Místní akční skupiny ■ Místní akční plány rozvoje vzdělávání, ...



6 Další zajímavosti pro starostu aneb co se může hodit

Akademie Chytrého regionu ■ Smart inkubátor pro obce ■ Mapy, data a kalkulačky ■ Příručky a metodiky ■ Výzkumné projekty, ...

www.starostuj.cz



Mapování potřeb obcí a sběr projektových záměrů



PŘÍLEŽITOSTI PRO REGION 2021+

Mapování potřeb obcí a regionů v kraji

Znát potřeby a požadavky regionálních partnerů je nezbytné pro další rozvoj našeho kraje, ale i pro **úspěšné čerpání dotačních prostředků** na připravované projekty, proto se zapojte i Vy.

Mapování potřeb obcí a regionů probíhá formou sběru projektových záměrů. K tomuto účelu slouží online nástroj **ISPZ – informační systém projektových záměrů**.



www.projektovezamery.cz

- Databáze, která odráží skutečné **potřeby regionálních subjektů**, slouží jako podklad pro poskytovatele dotací nebo pro strategické plánování přímo v území.
- Do databáze můžete vkládat Vaše projektové záměry, u kterých předpokládáte **financování z veřejných zdrojů (dotace EU, ČR či kraje)**.
- Po Vaší registraci můžete své projektové záměry spravovat online a být v kontaktu se správcem databáze a mít přístup k relevantním a **aktuálním informacím**.



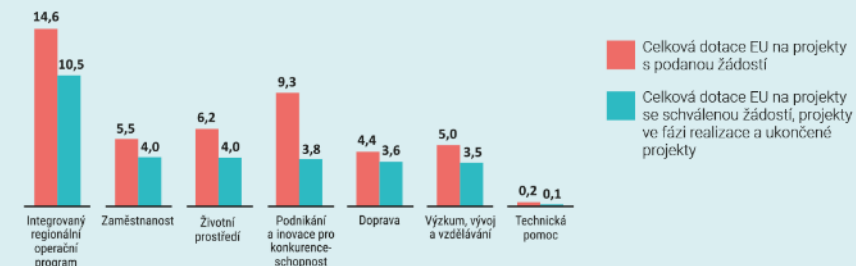
www.chytryregion.cz/projekty



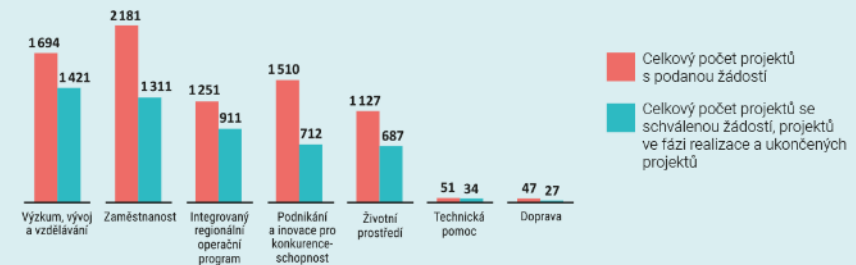
V Královéhradeckém kraji bylo v programovém období EU 2014–2020 podáno téměř 8 tisíc žádostí na projekty za více než 45 miliard korun (stav k 1. říjnu 2021).

- Z toho přes **5 tisíc schválených**, realizovaných či již ukončených projektů obdrželo celkově dotaci za téměř **30 miliard korun**.

Využití finančních prostředků z ESIF 2014–2020 v Královéhradeckém kraji dle jednotlivých operačních programů (v mld. Kč)



Celkový počet projektů v Královéhradeckém kraji dle jednotlivých operačních programů 2014–2020



Pravidelný monitoring čerpání dotací EU naleznete na www.chytryregion.cz/projekty-dotace



Regionální stálá konference a Regionální akční plán 2021 +

REGIONÁLNÍ
STÁLÁ KONFERENCE
KRÁLOVÉHRADSKÉHO
KRAJE



Regionální stálá konference

Regionální stálá konference (RSK) je dobrovolné uskupení/platforma územních partnerů v oblasti regionálního rozvoje, které je zastoupeno představiteli členských institucí. RSK působí ve všech krajích. V Královéhradeckém kraji byla RSK založena již v roce 2014, jako první v celé ČR.

Činnosti RSK KHK



Složení RSK KHK

- zástupci Královéhradeckého kraje
- zástupci venkova (Sdružení místních samospráv ČR, Spolek pro obnovu venkova, Krajská síť MAS)
- zástupci měst (Svaz měst a obcí ČR – malá a střední města, Integrovaná územní investice)
- zástupce akademického sektoru (Univerzita Hradec Králové)
- zástupce RIS3 strategie
- zástupce regionální rozvojové agentury (Centrum investic, rozvoje a inovací)
- zástupce kraje za cestovní ruch
- zástupce nestátních neziskových organizací
- zástupce Agentury



Regionální akční plán kraje 2021+

Regionální akční plán (RAP) je národní intervenční nástroj určený výhradně pro řešení územní dimenze fondů EU ve vybraných tématech. Územní dimenzi v rámci RAP si lze představit jako zacílení podpory do území kraje.

RAP řeší vybraná témata, logicky podepřená a postavená na konsenzu klíčových územních partnerů a řídicích orgánů operačních programů. V rámci RAP jsou v dohodnutých tématech stanoveny alokace na úrovni území kraje, které jsou vypočteny na základě objektivně stanoveného klíče.

Regionální akční plán Královéhradeckého kraje 2021+ řeší tematické oblasti



Další oblasti sledované v synergických vazbách, zejména:

- Strategie ITI Hradecko-pardubické aglomerace
- Strategie CLLD v Královéhradeckém kraji
- Místní akční plány rozvoje vzdělávání v kraji
- Regionální inovační strategie KHK (RIS 3)
- Koordinovaný přístup k sociálnímu vyloučení 2021+ (KPSV 2021+)

Dotace pro obce v našem kraji

Dotační rozcestník

Hledáte dotaci pro Vaši obec?

Navštivte **DOTAČNÍ ROZCESTNÍK** a zorientujte se v rozsáhlé nabídce aktuálních dotačních titulů využitelných pro obce z evropských, národních a krajských zdrojů. Dotační tituly jsou členěny dle jednotlivých témat a podtémat. Samozřejmostí je vyhledávač dotací pomocí vhodné zvolených klíčových slov.



Životní prostředí a energetika / Energetické úspory a řízení • Snižování emisí a ochrana ovzduší • Odpady a ekologické zátěže • Ochrana přírody a krajiny



Doprava / Bezpečnost • Cyklo doprava • Silniční komunikace • Vozový park a veřejná doprava • Ostatní



Veřejná prostranství a zeleň / Brownfieldy • Veřejné osvětlení • Úprava veřejných prostor • Bezbariérovost budov



Bydlení a technická infrastruktura / Revitalizace bytového fondu • Výstavba bytů • Zásilování pozemků • Vodohospodářská infrastruktura



Cestovní ruch a památky / Památkové rezervace a zóny



Kultura, sport a volný čas / Akce • Zázemí pro kulturu a volný čas • Sportoviště



Veřejná správa a plánování / Veřejná správa • Spolupráce • Územní a strategické plánování



Vzdělávání a školství / Infrastruktura MŠ a ZŠ • Výuka • Vzdělávací a osvětlové akce

Sociální oblast a zaměstnanost / Sociální bydlení • Sociální podnikání • Sociální služby a začleňování • Prorodinná opatření

Bezpečnost a ochrana obyvatelstva / Prevence kriminality • Požární ochrana • Protipovodňová ochrana • Likvidace škod

Zemědělství a lesnictví / Lesnická technika • Lesní hospodářství • Finanční nástroje

Program obnovy venkova KHK



A jaké informace o dotačních titulech se dozvíte?

- stav a termín výzvy
- zdroj financování
- kdo dotaci poskytuje a kdo o ni může žádat
- míru spolufinancování z externího zdroje
- odkaz na detailní informace o výzvě

Vše o dotacích EU, ČR a KHK pro obce a města na www.dotacnirazcestnik.cz



Dotační portál KHK

Dotace Královéhradeckého kraje

Dotační portál Královéhradeckého kraje
<http://dotace.kr-kralovehradecky.cz>



Na **DOTAČNÍM PORTÁLU** naleznete nabídku dotací na podporu obnovy místních částí obcí, občanské vybavenosti a technické infrastruktury, přípravy investičních projektů, výstavby cyklostezek, dobrovolných hasičů, lokální ekonomiky, obnovy kulturních památek a mnoho dalších.

Královéhradecký kraj na základě *Strategie rozvoje Královéhradeckého kraje* podporuje veřejně prospěšné projekty formou dotací z krajského rozpočtu. Dotace jsou poskytovány zejména subjektům, jejichž projekty respektují principy trvale udržitelného rozvoje a přispívající k rozvoji občanské společnosti v našem kraji.



REGIONÁLNÍ ROZVOJ



VZDĚLÁVÁNÍ



PREVENCE RIZIKOVÉHO CHOVÁNÍ



VOLNOČASOVÉ AKTIVITY



INOVACE



ŽIVOTNÍ PROSTŘEDÍ A ZEMĚDĚLSTVÍ



KULTURA



CESTOVNÍ RUCH



PROGRAM OBNOVY VENKOVA



SPORT A TĚLOVÝCHOVA



INDIVIDUÁLNÍ DOTACE



KOTLÍKOVÉ DOTACE



DARY



NÁHRADY

Podpora sociálního podnikání a dostupného bydlení v našem kraji

Regionální centrum podpory sociálního podnikání

Rozvíjíme sociální podnikání v Královéhradeckém kraji

Platforma působí v rámci Centra investic, rozvoje a inovací již od roku 2015. Během této doby sehrála významnou roli zejména v popularizaci a zvyšování informovanosti o sociálním podnikání. Jejím cílem je podpora sociálního podnikání v Královéhradeckém kraji zacílená dle potřeb regionálních aktérů.

Aktivitty

- individuální konzultace
- veletrhy sociálního podnikání v Hradci Králové
- tematické semináře a workshopy
- informační web www.socialnipodnikanihk.cz a facebookový profil
- exkurze do úspěšných sociálních podniků v kraji a okolí
- vzdělávací akce zaměřené na rozvoj sociálních podniků
- e-learningové kurzy
- propojování sociálních podniků a ostatních aktérů
- popularizace oblasti sociálního podnikání
- katalog sociálních podniků a poskytovatelů náhradního plnění v KHK
- interaktivní mapa
- katalog produktů sociálních podniků

Webový portál o sociálním podnikání

- souhrnné informace týkající se tématu sociálního podnikání: Co je to sociální podnikání a jak ho financovat?
- interaktivní katalog Nabídka sociálních podniků v Královéhradeckém kraji
- interaktivní mapa sociálních podniků
- kalkulačka náhradního plnění
- kalendář akcí, novinky, příklady dobré praxe



Více informací naleznete na webu
www.socialnipodnikanihk.cz



Regionální centrum podpory
sociálního podnikání

Platforma dostupného bydlení



Platforma dostupného bydlení
v Královéhradeckém kraji

Hledáme dlouhodobá řešení pro zajištění adekvátního bydlení pro všechny

Dostupné bydlení je jedním z aktuálních témat, která nejsou řešena pouze na celostátní úrovni, ale mají významný regionální dopad. Královéhradecký kraj se rozhodl ve spolupráci s dalšími aktéry aktivně zapojit do této problematiky. V roce 2018 tak byla založena první regionální platforma zabývající se problematikou dostupného a sociálního bydlení v České republice – Platforma dostupného bydlení Královéhradeckého kraje.

Členové platformy

- odborníci z neziskového či veřejného sektoru pracující s různými cílovými skupinami
- zástupci z řad samosprávy a municipalit, a také z veřejné správy, podpůrných a koordinačních organizací

Platforma je otevřené uskupení pro všechny, kteří problematiku chtějí řešit a mají zájem spolupracovat.

Hlavní cíle

- propojování a síťování aktérů v regionu
- mapování potřeb v regionu
- předávání informací a zkušeností, sdílení dobré praxe
- poradenství, konzultace, metodická pomoc
- organizace tematických workshopů a seminářů
- koordinace aktivit jednotlivých aktérů na krajské úrovni
- realizace společných projektů

Webový portál o dostupném bydlení

- prostor pro efektivní sdílení informací
- prostor pro odpovědi na otázky: Co je to dostupné bydlení? Jakých cílových skupin se týká? Jak se problematika řeší v našem kraji? Jakým způsobem je možné financovat projektové záměry?
- prezentace zajímavých příkladů dobré praxe, novinky či akce



Více informací naleznete na
www.dostupnebydenihk.cz



Integrované nástroje v našem kraji - Hradecko pardubická aglomerace a MAS

Aglomerace a místní akční skupiny v našem kraji



Integrované územní investice
Hradecko-pardubické
aglomerace



Více informací naleznete na
<http://iti.hradec.pardubice.eu>



Více informací naleznete na
www.chytryregion.cz/clld

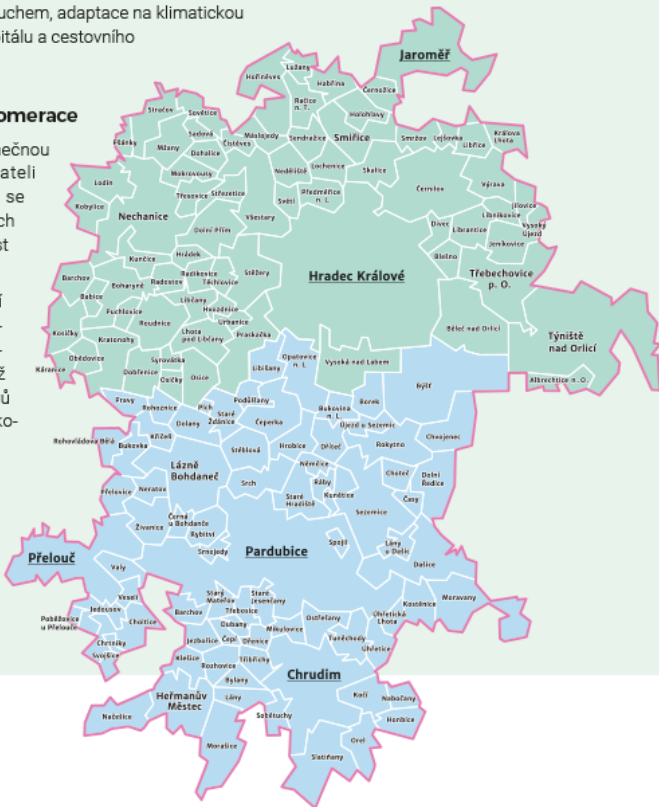


Integrované územní investice (ITI)

- Integrované územní investice naplňují závazek vyčlenit alespoň 8 % zdrojů národního přidělu Evropského fondu pro regionální rozvoj na aktivity udržitelného rozvoje měst.
- Agglomerace za využití strategie ITI analyzuje problémy a rozvojový potenciál území a definuje své rozvojové priority v závislosti na místních podmínkách.
- Prostřednictvím ITI budou řešena témata jako doprava se zaměřením na zvýšení její bezpečnosti a snížení uhlíkové stopy, podpora předaplikačního výzkumu, podpora oběhového hospodářství, podpora boje se suchem, adaptace na klimatickou změnu, stimulece kulturního kapitálu a cestovního ruchu a další.

Hradecko-pardubická aglomerace

- V rámci ČR se jedná o jedinečnou aglomeraci s 340 tisíci obyvateli a dvěma rovnocennými centry se silnou koncentrací ekonomických činností, z nichž má značná část mezinárodní význam.
- Nositel ITI je statutární město Pardubice se zpracovnou strategií území Hradecko-pardubické aglomerace, do níž je zapojena celá řada partnerů z veřejného, privátního i neziskového sektoru.



Hradecká část aglomerace
73 obcí / 157 tisíc obyvatel

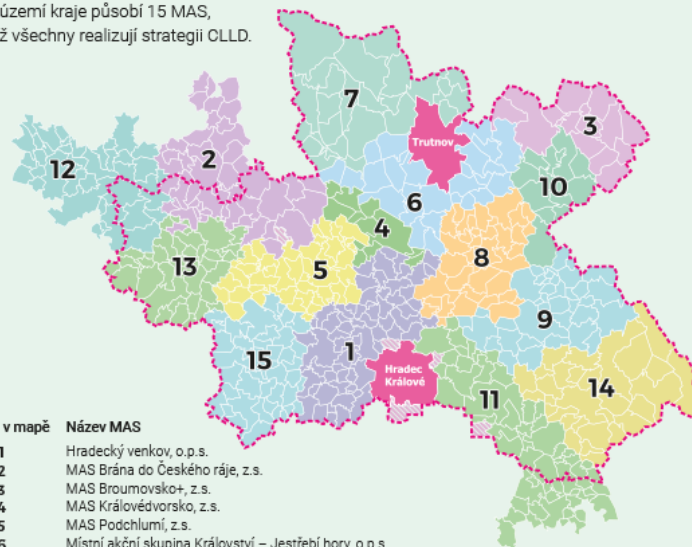
Pardubická část aglomerace
79 obcí / 183 tisíc obyvatel

Komunitně vedený místní rozvoj (CLLD)

- Komunitně vedený místní rozvoj je integrovaným nástrojem pro zapojení obyvatel nebo uživatelů území do plánovacích procesů a realizace rozvoje území na místní úrovni (principy metody LEADER). CLLD je koordinován místními akčními skupinami (MAS) a je uskutečňován na základě integrovaných strategií místního rozvoje. Rozvoj je koncipován s ohledem na místní potřeby.
- Hlavními tématy řešenými nástrojem CLLD jsou např. rozvoj venkova, služby, zaměstnanost, podnikání, lokální ekonomika, vzdělávání, sociální integrace, životní prostředí, zemědělství aj.

MAS v Královéhradeckém kraji

- Na území kraje působí 15 MAS, z nichž všechny realizují strategii CLLD.



Pozice v mapě


- | Název MAS | |
|-----------|---|
| 1 | Hradecký venkov, o.p.s. |
| 2 | MAS Brána do Českého ráje, z.s. |
| 3 | MAS Broumovsko+, z.s. |
| 4 | MAS Královédvorský, z.s. |
| 5 | MAS Podchlumí, z.s. |
| 6 | Místní akční skupina Království – Jestřebí hory, o.p.s. |
| 7 | Místní akční skupina Krkonoše, z.s. |
| 8 | Místní akční skupina Mezi Úpou a Metují, z.s. |
| 9 | Místní akční skupina POHODA venkova, z.s. |
| 10 | Místní akční skupina Stolové hory, z.s. |
| 11 | NAD ORLICÍ, o.p.s. |
| 12 | Obecně prospěšná společnost pro Český ráj |
| 13 | Otevřené zahrady Jičínska, z.s. |
| 14 | Sdružení SPLAV, z.s. |
| 15 | Společná CIDLINA, z.s. |

- hranice kraje
- město s více než 25 tis. obyvateli
- ▨ obec není členem MAS nebo je členem MAS působící mimo území Královéhradeckého kraje



PRÍLEŽITOSTI PRO REGION 2021+

Agglomerace a místní akční skupiny v kraji



Podpora našeho kraje v rámci Strategie regionálního rozvoje ČR 21+

Jaká máme v kraji specifická území dle Strategie regionálního rozvoje ČR 2021+



Strategie regionálního rozvoje ČR 2021+

- Strategie regionálního rozvoje ČR 2021+ (SRR) je základním koncepčním dokumentem v oblasti regionálního rozvoje na národní úrovni.
- SRR stanovuje hlavní cíle regionální politiky státu v horizontu 7 let na programové období 2021–2027 s ohledem na podporu dynamického, vyváženého a udržitelného rozvoje území.
- Základním principem SRR je její rozdělení na 5 územních oblastí (územní cíle). Právě z této územní dimenze vycházejí specifické regionální cíle a odpovídající akční plány.

Více informací o SRR
naleznete na www.srr21.cz



Územní dimenze pro období 2021+

Dle definice MMR ČR **územní dimenze** zajišťuje takové zacílení veřejné politiky a dotačních programů, aby zohlednilo odlišné výchozí podmínky a cíle různých typů území.

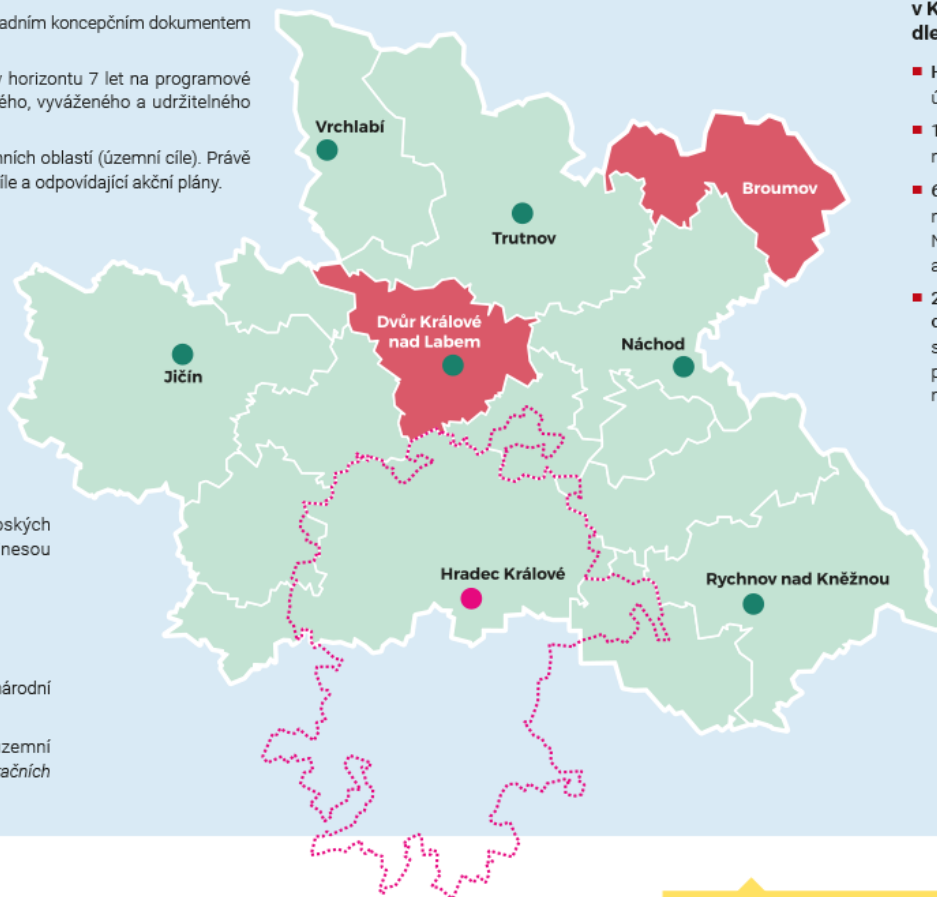
Územní dimenze je již součástí implementace evropských fondů. Investice jsou tedy vynakládány tam, kde přinesou největší efekt (vzácnost zdrojů).

Jedná se o investice:

- podporující konkurenceschopnost
- zajišťující vyrovnávání územních disparit

Územní dimenze je naplňována v rámci ESIF, ale i skrze národní dotační tituly.

V programovém období 2021–2027 jsou principy územní dimenze zakotveny v dokumentu *Územní dimenze operačních programů*.



Území identifikovaná v Královéhradeckém kraji dle SRR 21+

- Hradecko-pardubická aglomerace území zasahující i do Pardubického kraje
- 1 regionální centrum vyššího řádu město Hradec Králové
- 6 regionálních center města Dvůr Králové nad Labem, Jičín, Náchod, Rychnov nad Kněžnou, Trutnov a Vrchlabí
- 2 hospodářsky a sociálně ohrožená území správní obvody obcí s rozšířenou působností – Broumov a Dvůr Králové nad Labem

- správní obvody obcí s rozšířenou působností
- hospodářsky a sociálně ohrožená území
- Hradecko-pardubická aglomerace
- regionální centrum vyššího řádu
- regionální centrum

Jaká máme v kraji specifická území dle Strategie regionálního rozvoje ČR 2021+



Více informací naleznete na
www.chytryregion.cz/regionalni-uroven



Strategická průmyslová zóny Solnice - Kvasiny

Strategická průmyslová zóna Solnice - Kvasiny

Státní dotace do Královéhradeckého kraje **8 mld. Kč**

Mezi hlavní přínosy podpory průmyslových zón lze zařadit zejména technologický rozvoj, nová pracovní místa, podporu exportu, poptávkovou stimulaci malého a středního podnikání, podporu neziskových aktivit a snížení sociálních transferů.

Cíle

- vybudování nové průmyslové zóny pro budoucí investory
- zajištění dopravní a technické infrastruktury pro novou průmyslovou zónu
- zlepšení dopravy v oblasti průmyslové zóny
- doplnění ploch mezi stávajícími průmyslovými zónami v dané lokalitě – vytvoření funkčního celku s logickými vazbami v území
- realizace objektů občanské vybavenosti (škola, nemocnice)

Dokončené stavby

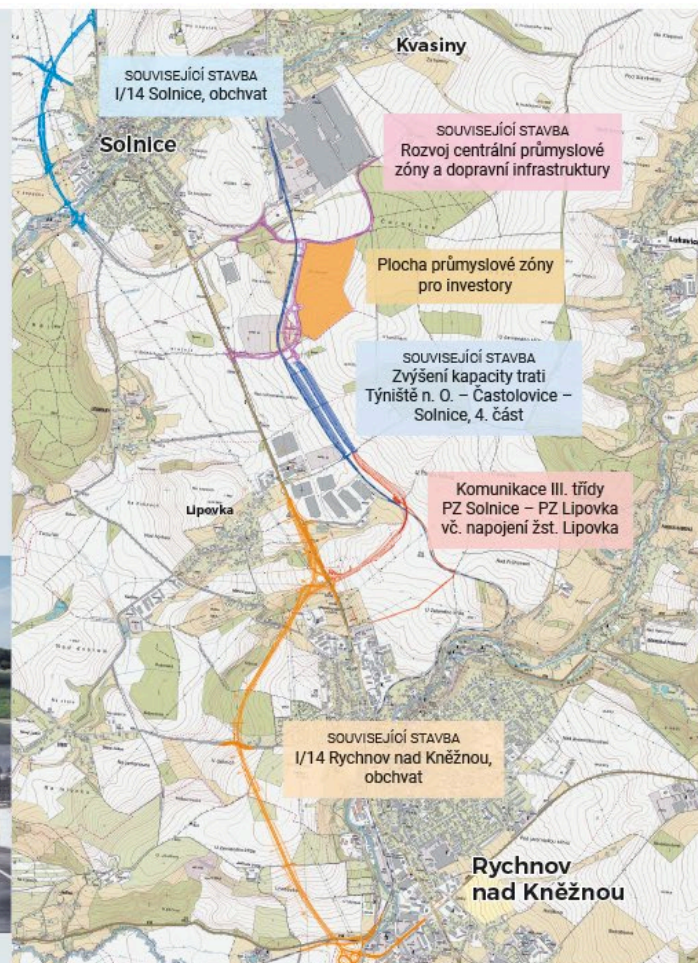
Opočno – obchvat, 1. etapa

VOŠ A SPŠE Rychnov nad Kněžnou



Nové Město nad Metují – Krčín

II/321 Ďerňov – Domašín, obchvat



Situace širších vztahů průmyslové zóny Solnice - Kvasiny

CIRI
CENTRUM
INVESTIČNÍHO
A INOVACÍ
OD MYŠLENKY K REALIZACI



Více informací naleznete na webu
www.cirihk.cz/prumyslove-zony



Podpora regionu v oblastech

- doprava
- bezpečnost
- bydlení
- zdravotnictví
- školství

Externí zdroje financování

Ministerstvo průmyslu a obchodu ČR
Státní fond dopravní infrastruktury ČR
Ministerstvo pro místní rozvoj ČR
Ministerstvo financí ČR

Realizace na základě Usnesení vlády ČR

Usnesení vlády ČR č. 97 ze dne 9. února 2015
Usnesení vlády ČR č. 469 ze dne 21. června 2017
Usnesení vlády ČR č. 969 ze dne 5. října 2020
Usnesení vlády ČR č. 848 ze dne 27. září 2021

Vizualizace staveb

I/14 Solnice, obchvat


Nemocnice Rychnov n. Kn., urgentní příjem



PZ Solnice – Kvasiny pro budoucí investory

Častolovice – východní obchvat

Strategická průmyslová zóna Solnice - Kvasiny



Prognóza počtu obyvatel našeho kraje

Jedná se o pilotní projekt v rámci vytvoření systému populačních prognóz jako celku v kraji i v České republice. Součástí prognózy je i interaktivní webová aplikace.

- Počet obyvatel Královéhradeckého kraje s vysokou pravděpodobností v nadcházejících několika letech ještě mírně vzroste, načež, téměř jistě před rokem 2030, se trend změní a až do konce období prognózy se bude populační velikost kraje zmenšovat. Nejintenzivnější pokles přitom čeká SO ORP Broumov, a to do konce roku 2030 nejpravděpodobněji asi o 14 % výchozího stavu.

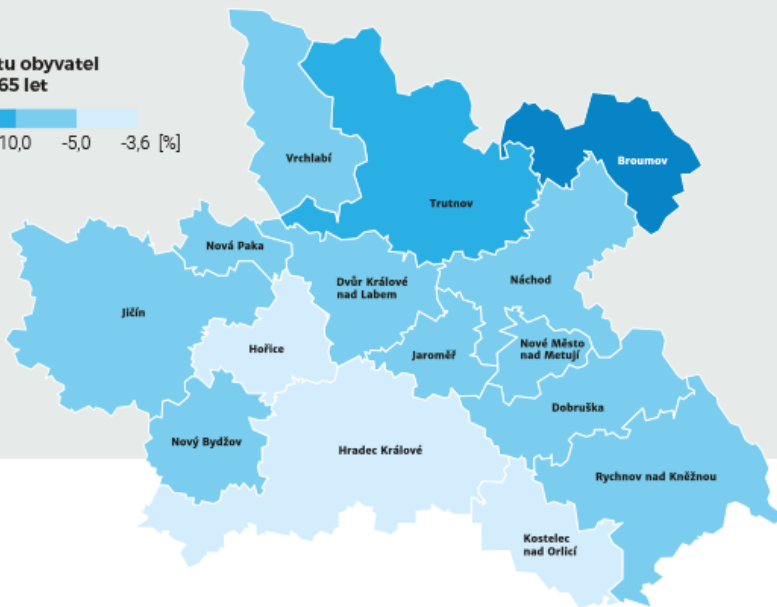
Pracující v roce 2030

- Dynamičtější pokles početního stavu, než jaký očekáváme v případě předproduktivní složky, čeká obyvatelstvo v produktivním věku. Přesto, že v první fázi, kdy budou přes hranici 65 let přecházet generace narozených v rozmezí let 1953–1965, bude relativní úbytek srovnatelný s analogickým úbytkem počtu osob v předproduktivním věku.

- Největší pokles, a to o zhruba 20 %, bychom měli zaznamenat ve SO ORP Broumov. Naopak nejmenší pokles (do 5 %) očekáváme v jižní části kraje, jmenovitě v pásu tvořeném SO ORP Hořice, Hradec Králové a Kostelec nad Orlicí. Od roku 2030 se pak očekávaný pokles dále prohloubí.

Změna počtu obyvatel ve věku 24–65 let

-20,1 -20,0 -10,0 -5,0 -3,6 [%]

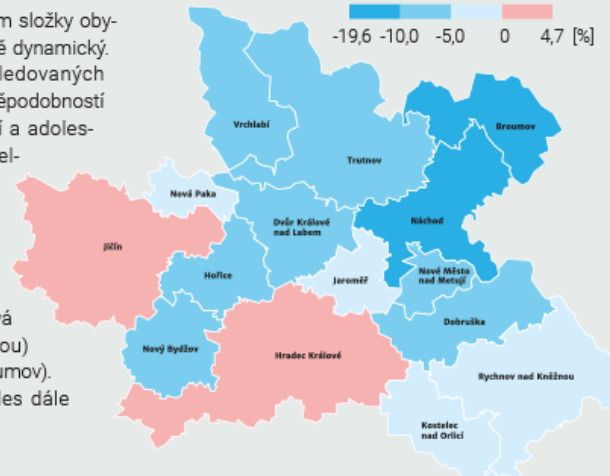


Děti v roce 2030

- V případě předproduktivní složky obyvatelstva bude vývoj poměrně dynamický. V první fázi můžeme ve sledovaných populacích se značnou pravděpodobností očekávat vzestup počtu dětí a adolescentů (0–19 let) ve dvou celcích – SO ORP Jičín a SO ORP Hradec Králové, a to o necelá 2 %, resp. téměř 5 %. Pokles v ostatních správních obvodech by se měl pohybovat od méně než 1 % (SO ORP Nová Paka a Rychnov nad Kněžnou) po bezmála 20 % (SO ORP Broumov). Od roku 2030 se tento pokles dále prohloubí.

Změna počtu obyvatel ve věku 0–19 let

-19,6 -10,0 -5,0 0 4,7 [%]

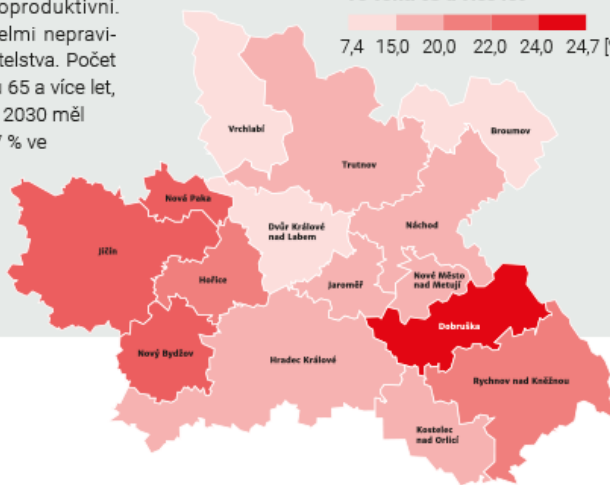


Senioři v roce 2030

- Jednoznačně nejvýraznější změny početního stavu čekají složku poproduktivní. Bude to důsledek obecně velmi nepravděpodobné věkové struktury obyvatelstva. Počet seniorů, tedy obyvatel ve věku 65 a více let, by v období mezi roky 2017 a 2030 měl vzrůst v širokém rozmezí od 7 % ve SO ORP Broumov až po 25 % ve SO ORP Dobruška. Od roku 2030 bude tento vývoj ve většině správních obvodů pokračovat.

Změna počtu obyvatel ve věku 65 a více let

7,4 15,0 20,0 22,0 24,0 24,7 [%]



Kolik nás bude v roce 2030



Úspěšnost obcí v čerpání dotací

Jak obce v našem kraji čerpají evropské dotace



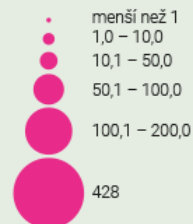
Naše obce získaly na téměř 900 projektů bezmála 4 miliardy korun. Celkové způsobilé výdaje projektů se blíží 6 miliardám korun.

Monitoring čerpání dotací EU

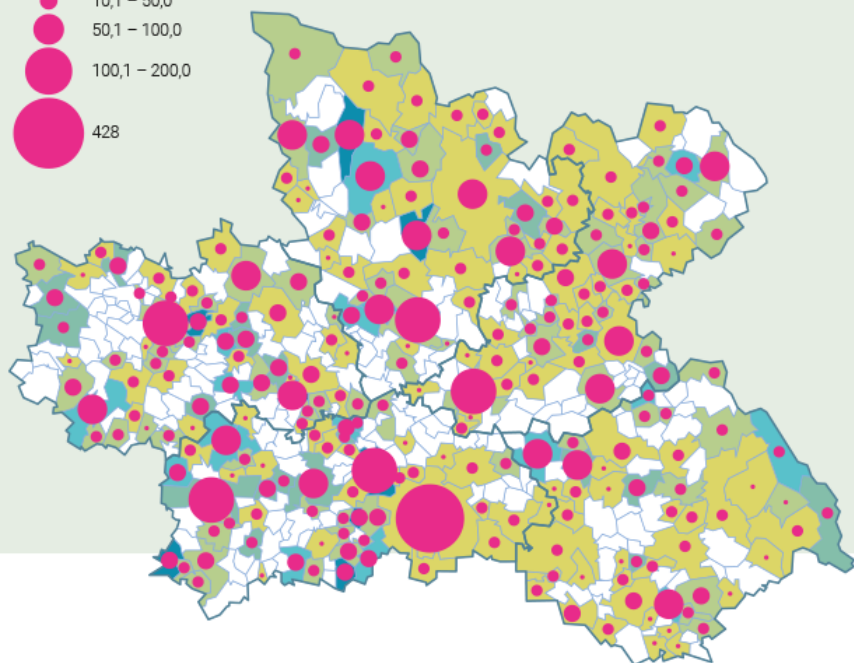
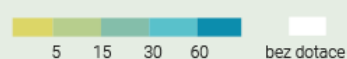
■ Na základě dat z monitorovacího systému MS2014+ poskytovaných Ministerstvem pro místní rozvoj ČR se zpracovává v našem kraji pravidelný monitoring čerpání evropských dotací, který hodnotí úspěšnost žadatelů z kraje o poskytnutí podpory z vyhlášených výzev a objem finančních prostředků směřujících do kraje. Monitoring čerpání je zpracováván pravidelně od roku 2017, a umožňuje tak kontinuální srovnání úspěšnosti žadatelů, ale i identifikaci případných bariér pro poskytovatele dotací.

Čerpání dotací EU 2014–2020 na projekty obcí (přepočet na 1 obyvatele, stav k 1. 10. 2021)

Celková schválená dotace v mil. Kč



Schválená dotace na 1 obyvatele v tis. Kč



Stav čerpání dotací EU 2014–2020 na schválené projekty obcí (stav k 1. 10. 2021)

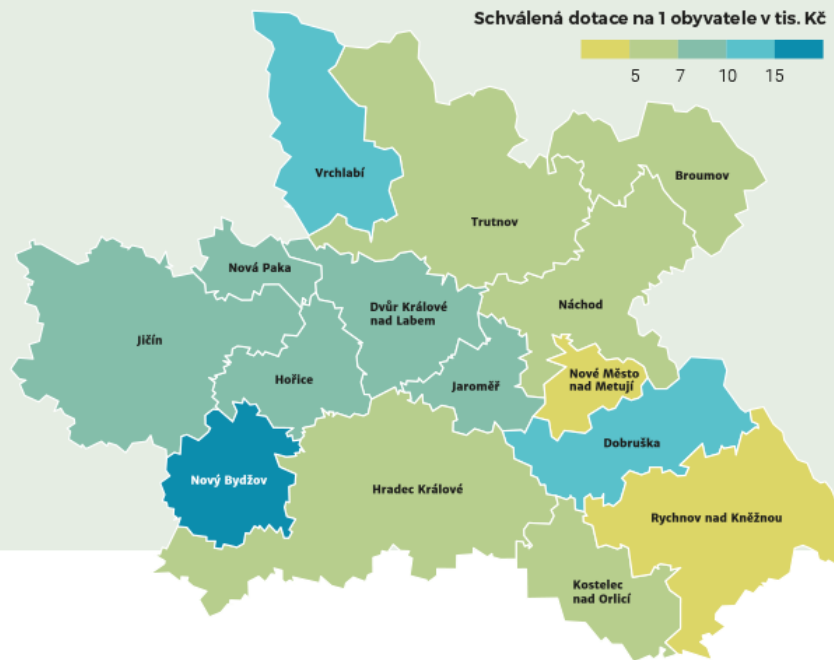
■ V tomto programovém období EU čerpají nejaktivněji obce v Integrovaném regionálním operačním programu (2,3 mld. Kč) a Operačním programu Životní prostředí (1,5 mld. Kč). Tematicky konkrétně ve specifických cílech zaměřených na kanalizace a čistírný odpadních vod (807 mil. Kč), modernizaci mateřských a základních škol (679 mil. Kč), udržitelnou dopravu (411 mil. Kč) a posílení komunitně vedeného místního rozvoje (368 mil. Kč).

Více informací k monitoringu čerpání dotací naleznete na webu www.chytryregion.cz/monitoring-cerpani-dotaci



Čerpání dotací EU 2014–2020 na projekty obcí dle správních obvodů ORP (přepočet na 1 obyvatele, stav k 1. 10. 2021)

Schválená dotace na 1 obyvatele v tis. Kč



Jak obce v našem kraji čerpají evropské dotace



Dotace MAS v našem kraji



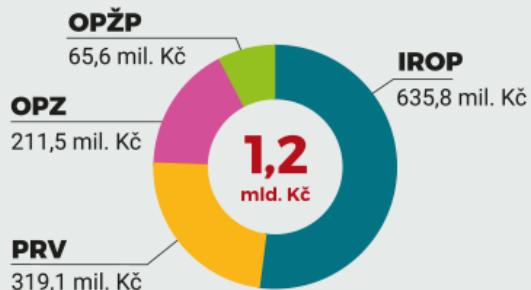
MAS v kraji = více jak 1 miliarda Kč na rozvoj venkova 2014–2020

Výstupy si můžete rovněž prohlédnout v interaktivní mapové aplikaci.
Více informací naleznete na www.chytryregion.cz/chytryvenkov

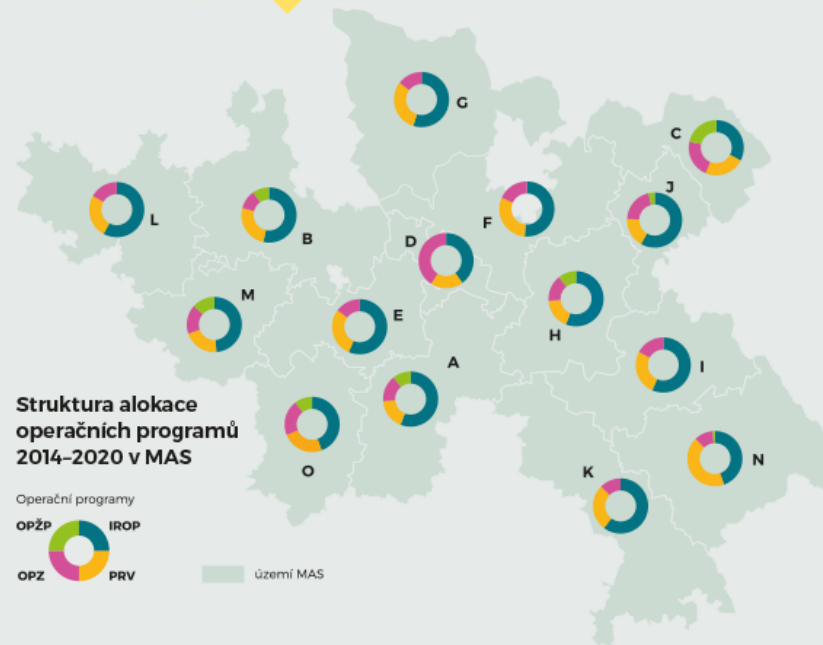
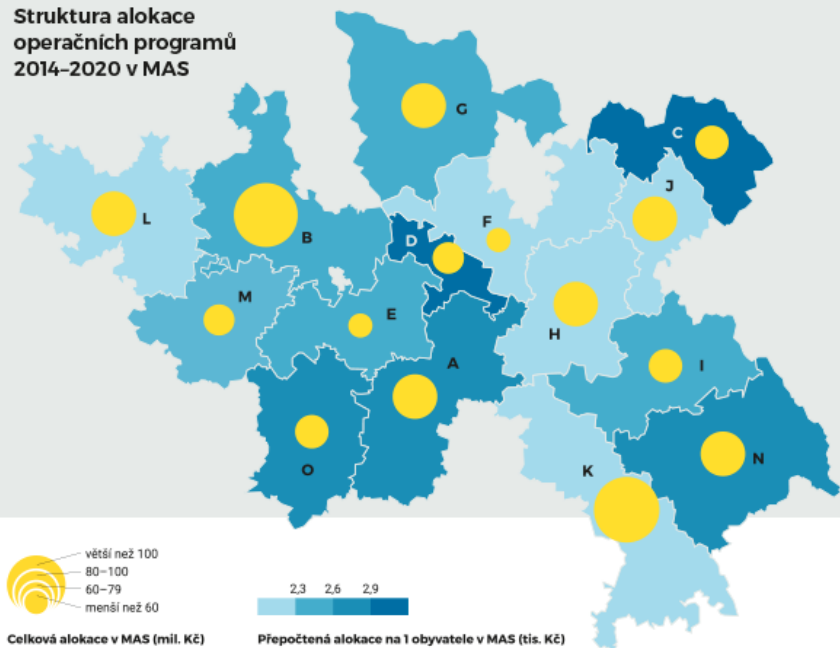


Syntéza strategií MAS v kraji

- Alokace evropských dotací pro jednotlivé MAS vychází ze syntézy programových rámců a fiší strategií CLLD na období 2014–2020.
- Aktuální data v roce 2020 poskytly jednotlivé místní akční skupiny v kraji.
- Jednotlivé rámce jsou členěny dle operačních programů a jejich cílů/témat (IROP, PRV, OPZ, OPŽP).




Struktura alokace operačních programů 2014–2020 v MAS



Pozice v mapě	Název MAS	Alokace fiší (mil. Kč)
A	Hradecký venkov, o.p.s.	87,5
B	MAS Brána do Českého ráje, z.s.	96,5
C	MAS Broumovsko+, z.s.	63,4
D	MAS Královédvorský, z.s.	66,7
E	MAS Podchlumí, z.s.	55,7
F	Místní akční skupina Království - Jestřebí hory, o.p.s.	56,1
G	Místní akční skupina Krkonoše, z.s.	95,2
H	Místní akční skupina Mezi Úpou a Metují, z.s.	94,6
I	Místní akční skupina POHODA venkova, z.s.	76,7
J	Místní akční skupina Stolové hory, z.s.	82,7
K	NAD ORLICÍ, o.p.s.	106,4
L	Obecně prospěšná společnost pro Český ráj	96,5
M	Otevřené zahrady Jičínka, z.s.	75,3
N	Sdružení SPLAV, z.s.	95,0
O	Společná CIDLINA, z.s.	76,9

Kolik finančních prostředků přinesly do kraje místní akční skupiny



Datový portál Královéhradeckého kraje

Královéhradecký kraj v datech



Všechna volně přístupná data Královéhradeckého kraje na jednom místě

Datový portál Královéhradeckého kraje DATA KHK

Datový portál je informačním místem pro veřejnost z veřejně dostupných a otevřených dat pro Královéhradecký kraj. Data jsou předávána transparentně laické i odborné veřejnosti formou interaktivních grafů, zajímavých přehledů, statistických a mapových výstupů a datových karet.

Pro veřejnost jsou k dispozici na jednom místě strategické dokumenty za jednotlivé oblasti. Portál je zároveň rozcestníkem všech portálů Královéhradeckého kraje. Tím je umožněno široké veřejnosti čerpat informace jednoduše a rychle.

K čemu je určen datový portál DATA KHK

Jde o centralizované informační místo pro veřejnost. Shromažďují se zde data z řady zdrojů. Jedná se zejména o data Krajského úřadu Královéhradeckého kraje, statistická data a otevřená data. Následně se zpracovávají a transformují do uživatelsky přívětivých formátů veřejnosti, např. ve formě jednoduchých infografik, vyhodnocených statistik vzájemně provázaných dat, ročních reportů a trendů či datového katalogu otevřených dat. Jsou podkladem pro mapové výstupy, pro tiskové zprávy, sociální sítě, reportáže a další.

Díky webové formě je datový portál k dispozici všem 24 hodin denně, 7 dní v týdnu, bez nutnosti zdlouhavého vyhledávání statistik pro veřejnost.

Věděli jste, že...
Ukázka infografiky z datového portálu



Počet obcí a obyvatel dle okresů

K 31. 12. 2020

Královéhradecký kraj	Počet obcí	Počet obyvatel
Hradec Králové	104	164 435
Jičín	111	80 134
Náchod	78	109 487
Rychnov nad Kněžnou	80	79 333
Trutnov	75	117 414

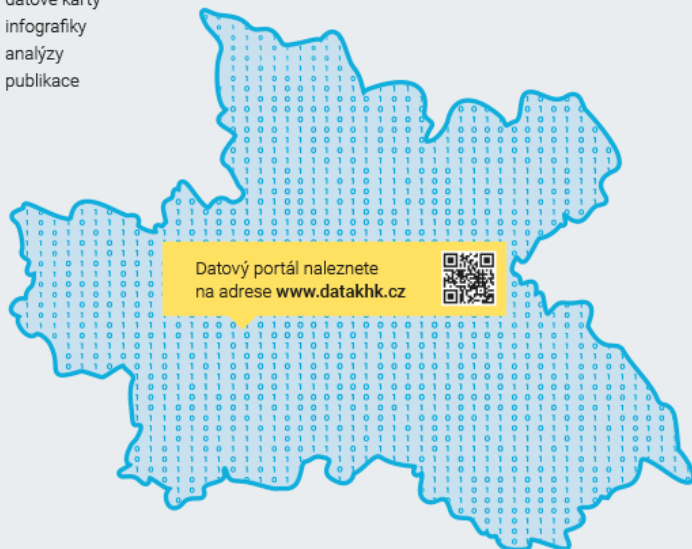


Co všechno vám portál nabízí?

- rozcestník webových portálů Královéhradeckého kraje
- rozcestník zajímavých a užitečných mapových aplikací
- otevřená data ke stažení
- statistická data v interaktivních grafech
- strategická mapa Královéhradeckého kraje
- dashboards
- datové karty
- infografiky
- analýzy
- publikace

Kdo je cílovou skupinou portálu?

- laická i odborná veřejnost
- obce
- místní akční skupiny
- dobrovolné svazky obcí
- podnikatelé
- novináři
- žáci a studenti



Královéhradecký kraj v datech



KRAJ
DOTACE



INVESTICE
KRAJE



LIDÉ
SOCIÁLNÍ SLUŽBY



ZDRAVOTNICTVÍ
ZDRAVÍ



VEŘEJNÁ DOPRAVA
SILNICE



IZS
BEZPEČNOST



EKONOMIKA
TRH PRÁCE



ŠKOLSTVÍ
VÝZKUM



KULTURA
CESTOVNÍ RUCH



ŽIVOTNÍ
PROSTŘEDÍ

Kvalita lokální ekonomiky

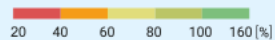
Kritéria ovlivňující kvalitu lokální ekonomiky

Za kvalitní lokální ekonomiku považujeme takovou, která je soběstačná počtem pracovních míst a aktivních živnostníků, jenž vytvářejí stabilní prostředí. Zároveň je dané území variabilní skladbou zde zastoupených firem. V následujících mapách a grafech je uveden základní přehled Královéhradeckého kraje na úrovni obcí s pověřeným obecním úřadem (POÚ). Použitá data jsou z roku 2020.

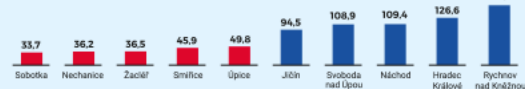
Soběstačnost obcí

■ Soběstačnost na trhu práce je statistický ukazatel vytvořený agenturou CzechInvest, který popisuje situaci na trhu práce. Hodnota 100 značí, že na 100 obyvatel v produktivním věku (20–64 let) připadá v daném regionu 100 zaměstnaneckých pozic včetně volných pracovních míst. Absorpční kapacita regionu se tedy rovná jeho potenciálu pracovní síly. Je-li hodnota v území nízká, je potřeba se podívat i na následující mapu s počty živnostníků v zemi na 100 obyvatel. Lidé totiž nemusí být nutně zaměstnáni, ale mohou působit jako osoby samostatně výdělečně činné.

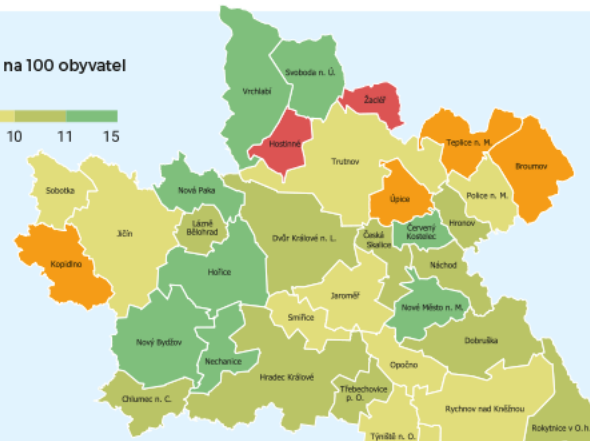
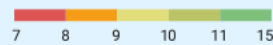
Soběstačnost obcí s POÚ na trhu práce



Srovnání pěti nejméně a nejvíce soběstačných POÚ v Královéhradeckém kraji (%)



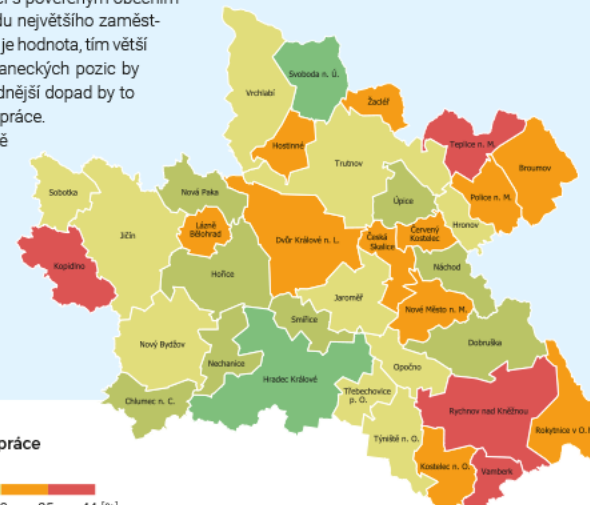
Počet živnostníků na 100 obyvatel v obcích s POÚ



Mapa zranitelnosti

■ Mapa zranitelnosti ukazuje, kolik by v procentuálním vyjádření zaniklo zaměstnaneckých pozic na trhu práce v obci s pověřeným obecním úřadem při odchodu největšího zaměstnavatele. Čím vyšší je hodnota, tím větší procento zaměstnaneckých pozic by zaniklo a tím zásadnější dopad by to mělo na místní trh práce. Prosperita tmavě červených území je tak do velké míry svázána s konjunkturou dominantního zaměstnavatele.

Zranitelnost trhu práce u obcí s POÚ



Kvalita lokální ekonomiky



Děkujeme za pozornost

Centrum investic, rozvoje a inovací

Zita Kučerová

www.cirihk.cz



EVROPSKÁ UNIE
Fond soudržnosti
Operační program Technická pomoc



MINISTERSTVO
PRO MÍSTNÍ
ROZVOJ ČR