



Regionální stálá konference KHK

5. zasedání 29. 3. 2016, Hradec Králové

Program zasedání RSK

1. **Úvod** – předseda RSK Bc. Lubomír Franc
2. **Stanovení zapisovatele zápisu**
3. **Schválení programu jednání**
4. **Hosté RSK**
5. **Aktuální informace MMR** - Radana Leistner Kratochvílová (zástupkyně MMR ČR)
6. **Informace sekretariátu RSK a z jednání PS RSK** - RNDr. Zita Kučerová, Ph.D. (RSK KHK)
7. **Strategie ITI Hradecko-pardubická aglomerace** - Ing. Tomáš Kořínek (územní koordinátor ITI)
8. **Strategie CLLD pro místní akční skupiny v KHK** – Mgr. Petr Kulíšek (Krajská síť MAS)
9. **Krajský akční plán rozvoje vzdělávání v KHK** – Mgr. Ivana Kudrnáčová (Krajský úřad KHK)
10. **Místní akční plány rozvoje vzdělávání v KHK** - Mgr. Petr Kulíšek (zástupce nositelů MAP v KHK)
11. **Různé, diskuse**
12. **Závěr** cca v 15:00 hod.



Aktuální informace EU 2014+

Ministerstvo pro místní rozvoj ČR

Radana Leistner Kratochvílová

Informace z jednání pracovních skupin RSK a sekretariátu RSK

Zita Kučerová - CIRI


Regionální stálá konference KHK

Vybrané hlavní aktivity sekretariátu RSK od září 2015:

- **sídlo RSK KHK** na CIRI (od 1. 1. 2016)
- **konference** „Příležitosti pro region“ (16. 10. 2015)
- **publikace** pro obce (Příležitosti pro region 2014 – 2020)
- změna **nositelů MAP** – hlasování RSK per rollam (11/2015)
- mapování **absorpční kapacity** IROP (12/2015 – 01/2016)
- jednání **pracovních skupin** RSK (11/2015 – 03/2016)
- Česká **biskupská konference** (24. 2. 2016)
- krajské setkání **SMO ČR** v HK (10. 3. 2016)

Příležitosti pro region 2014 – 2020

konference: 16. 10. 2015 v Hradci Králové
publikace: základní přehled všeho „nového“ pro
 čerpání podpory z EU



- PS Doprava (30.11. 2015)
 - PS Sociální oblast + PS Zdravotnictví (2.12.2015)
 - PS Obce a města + PS Venkov (27.11.2015)
-



- PS Cestovní ruch (8.12.2015)
 - PS Obce a města + PS Venkov (2.2.2016)
 - PS Vzdělávání (2.3.2016)
-
- PS Výzkum, inovace a podnikání (6.4.2016)
 - PS Životní prostředí



Doprava

PS Doprava (30. 11. 2015)

mapování **absorpční kapacity** v KHK (terminály, cyklodoprava)

identifikace bariér – IROP 1.1 silnice

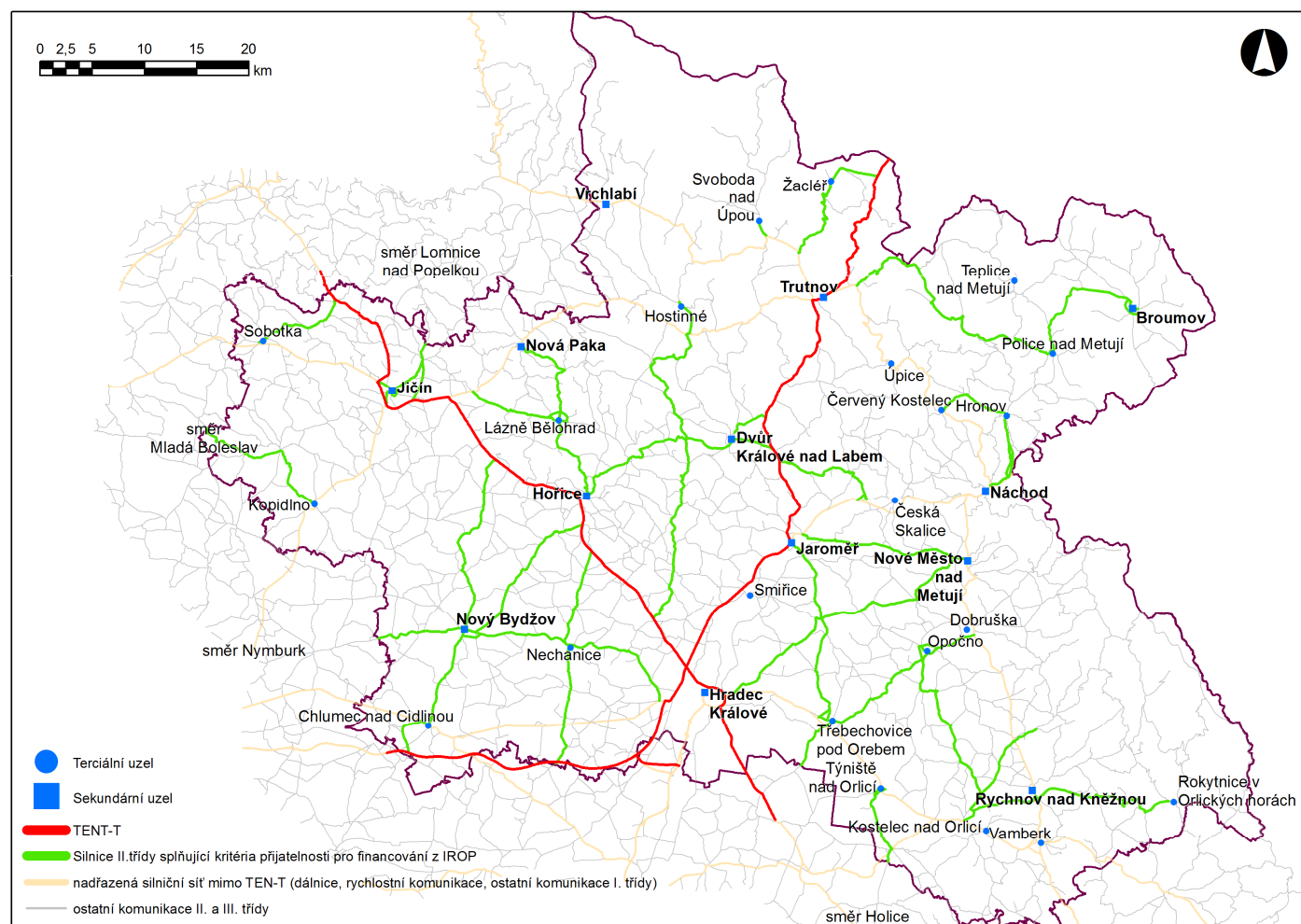
8 projektů podáno

V přípravě cca 10 projektů

výzvy IROP 1.1 (silnice) a 1.2 (cyklo, terminály, vozidla, telematiky)

**Prioritní síť
regionální
silniční sítě
dle kritérií
IROP 1.1**

**+ příloha
RAP č. 1**



Sociální oblast a zdravotnictví

PS sociální oblast a PS zdravotnictví (2. 12. 2015)
identifikace **bariér IROP 2.1** - deinstitucionalizace soc. péče
regionální centrum podpory **sociálního podnikání**
sociálně vyloučené lokality v KHK

absorpční kapacita

IROP - návazná a
psychiatrická péče

reforma **psychiatrické
péče** – MZ ČR

SPRÁVNÍ OBVODY OBCÍ S
ROZŠÍŘENOU PŮSOBNOSTÍ (SO ORP) SE
SOCIÁLNĚ VYLOUČENÝMI LOKALITAMI
V KRÁLOVÉHRADECKÉM KRAJI

Legenda

Počet obyvatel sociálně
vyloučených lokalit v SO ORP

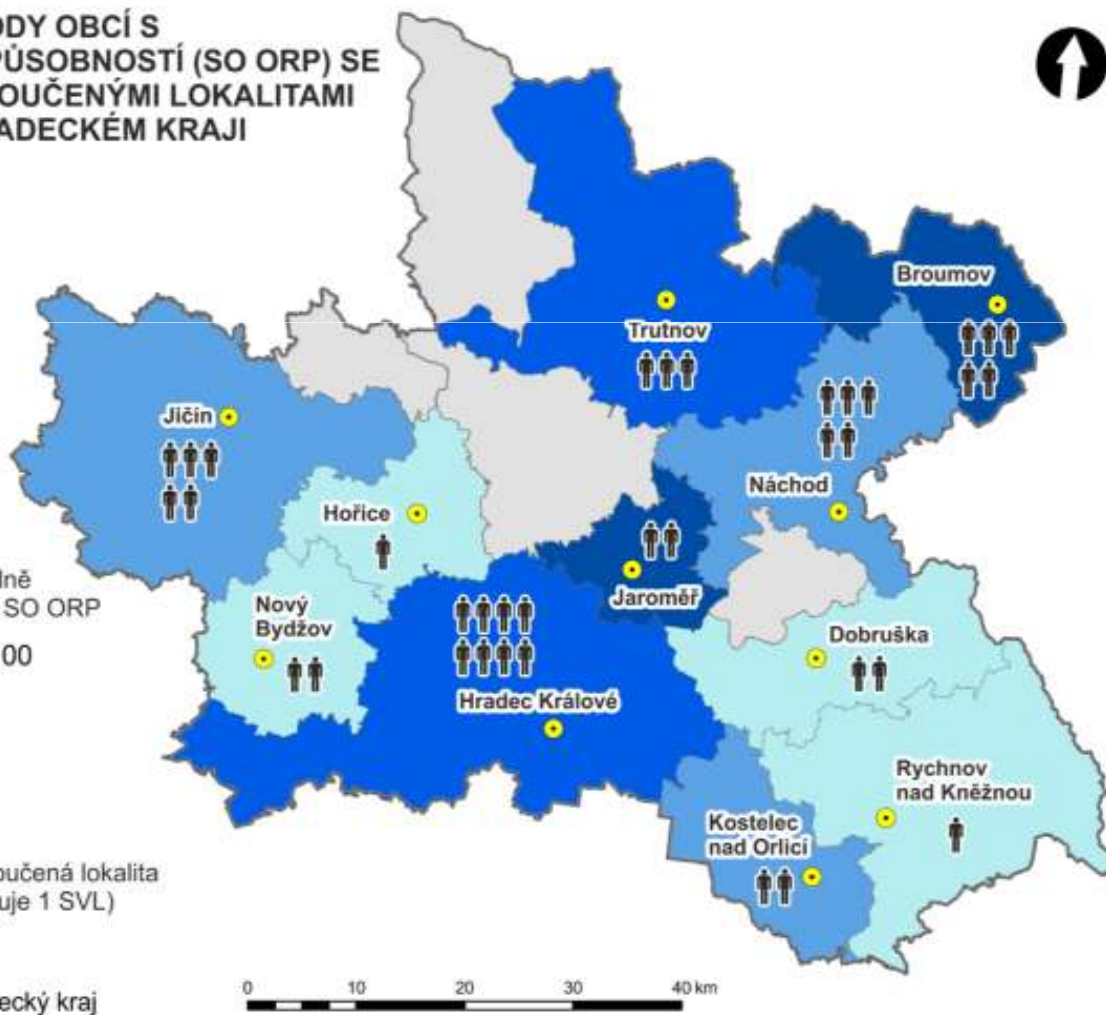


Sociálně vyloučená lokalita
(1 člověk znázorňuje 1 SVL)



ORP

Královéhradecký kraj

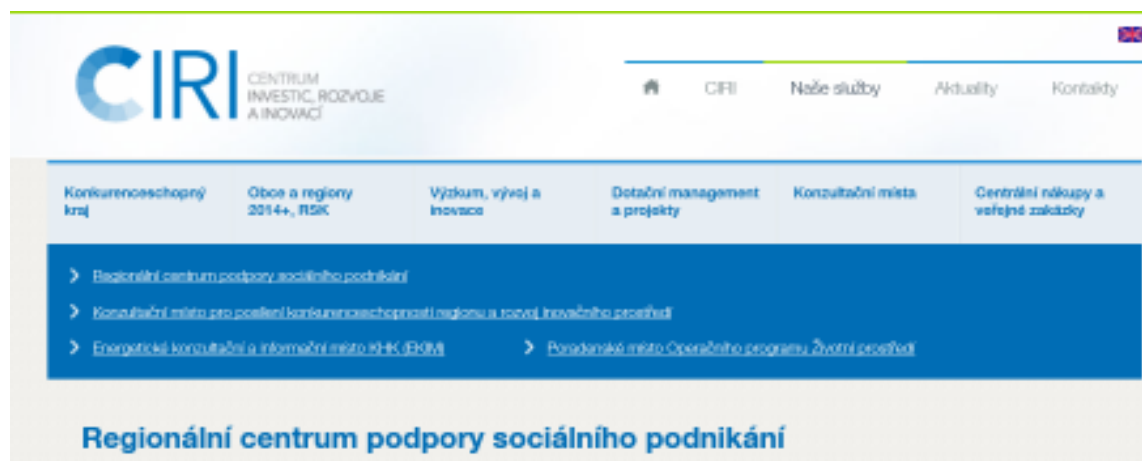


Sociálně vyloučené lokality v KHK

název obce	počet lokalit	obyv_ lokalita	počet_obyv_obce	ORP	ObyvSVL/obyv_obce	MAS
Hradec Králové	3	170	92904	Hradec Králové	0,2	
Černilov	1	30	2459	Hradec Králové	1,2	NAD ORLICÍ, o.p.s.
Dohalice	1	40	455	Hradec Králové	8,8	Hradecký venkov o.p.s
Nový Bydžov	2	60	7055	Nový Bydžov	0,9	Společná CIDLINA, z.s.
Smiřice	2	100	2874	Hradec Králové	3,5	Hradecký venkov o.p.s
Hořice	1	30	8664	Hořice	0,3	MAS Podchlumí, z.s.
Kopidlno	2	70	2156	Jičín	3,2	Otevřené zahrady Jičínska z.s.
Sobotka	1	30	2395	Jičín	1,3	Obecně prospěšná společnost pro Český ráj
Údrnice	1	45	260	Jičín	17,3	Otevřené zahrady Jičínska z.s.
Vysoké Veselí	1	40	925	Jičín	4,3	MAS Podchlumí, z.s.
Náchod	5	300	20417	Náchod	1,5	Místní akční skupina Stolové hory, z.s.
Broumov	4	575	7753	Broumov	7,4	MAS Broumovsko, z.s.
Jaroměř	2	600	12594	Jaroměř	4,8	Místní akční skupina Mezi Úpou a Metují, z.s.
Meziměstí	1	20	2555	Broumov	0,8	MAS Broumovsko, z.s.
Rychnov nad Kněžnou	1	70	11215	Rychnov nad Kněžnou	0,6	Sdružení SPLAV, z.s.
České Meziříčí	1	60	1852	Dobruška	3,2	Místní akční skupina POHODA venkova, z.s.
Doudleby nad Orlicí	1	30	1876	Kostelec nad Orlicí	1,6	Sdružení SPLAV, z.s.
Kostelec nad Orlicí	1	100	6155	Kostelec nad Orlicí	1,6	NAD ORLICÍ, o.p.s.
Králova Lhota	1	20	209	Dobruška	9,6	Místní akční skupina POHODA venkova, z.s.
Ledce	1	40	403	Hradec Králové	9,9	NAD ORLICÍ, o.p.s.
Úpice	3	430	5768	Trutnov	7,5	Místní akční skupina Království-Jestřebí hory, o.p.s.
	36	2 860			1,5	

Regionální centrum podpory sociálního podnikání

platforma zaměřená na rozvoj sociálního podnikání v KHK



<http://www.cirihk.cz/regionalni-centrum-podpory-socialniho-podnikani.html>

Workshop k problematice sociálního podnikání **22.10.2015**

Seminář Podnikatelský plán se zaměřením na sociální podnik **26.1.2016**

Absorpční kapacita a bariéry IROP + OPZ

Exkurze sociální podnik Pro-Charitu **16.2.2016 + 21.2.2016**

Vzdělávací moduly – Ergotep Proseč

Přírodní a kulturní dědictví + cestovní ruch

absorpční kapacita IROP 3.1 – památky a muzea

výzvy IROP 3.1 – památky a muzea



PS Cestovní ruch (8.12.2015)

tzv. regionální kolegium cestovního ruchu



- komunikační a koordinační platforma (Národní kolegium CR při MMR)
- podílet se na zpracování strategických dokumentů v oblasti CR
- koordinace rozvojových záměrů navazujících na strategické dokumenty a provázanosti realizovaných projektů
- sledování absorpční kapacity kraje (dotace EU a ČR)
- spolupráce na Národním programu podpory cestovního ruchu 2016 - 2020

Přírodní a kulturní dědictví + cestovní ruch



Vzdělávání

PS vzdělávání (2. 3. 2016)

PS obce a města + PS venkov (27.11.2015 + 2.2.2016)

absorpční kapacita IROP – předškolní a střední vzdělávání

výzvy IROP 2.4 (MŠ, ZŠ, SŠ a VOŠ)

akční plány rozvoje vzdělávání – KAP a MAP

Podnět pro NSK- podpora speciálního školství národními dotačními tituly

ÚZEMÍ VYMEZENÉ PRO MÍSTNÍ AKČNÍ PLÁNY
VZDĚLÁVÁNÍ (MAP) V KRÁLOVÉHRADECKÉM KRAJI



Rozvoj měst

Integrovaná územní investice (ITI)

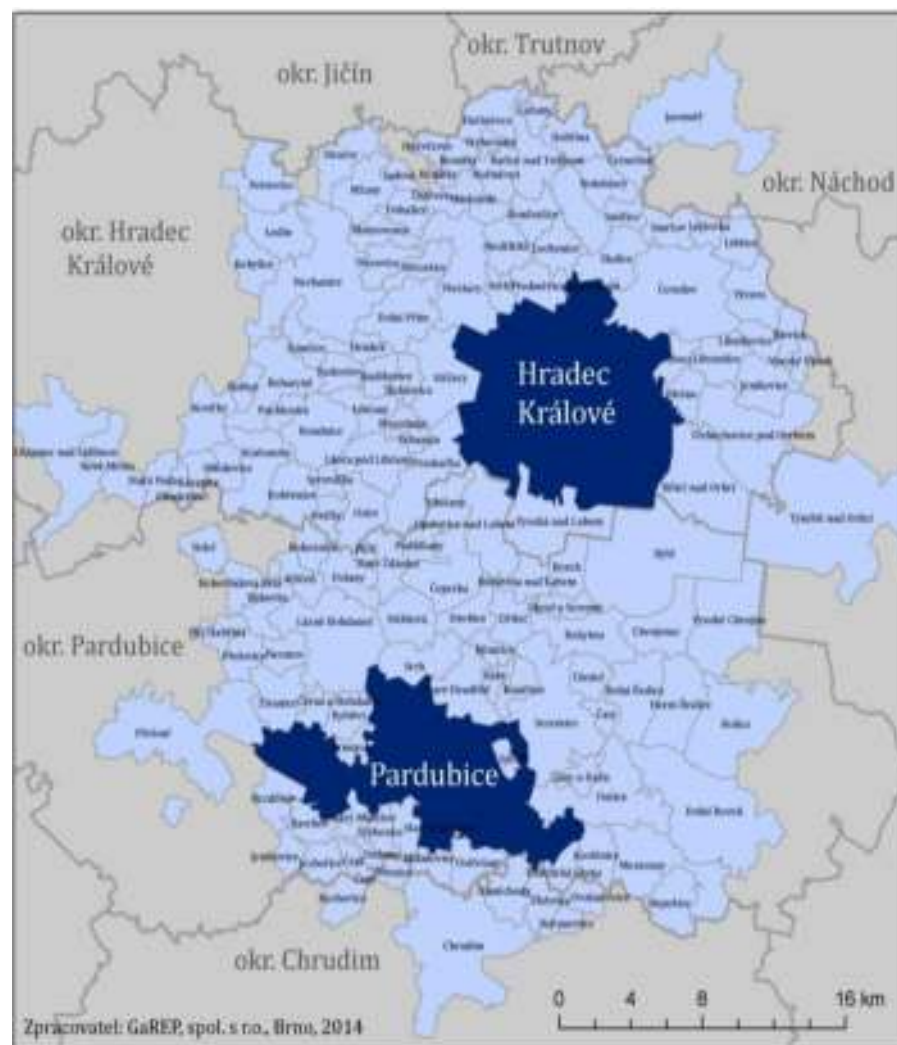
PS obce a města

Hradecko - pardubická aglomerace

Zdroje EU (v mil. Kč):

IROP	1 895
OPVVV	414
OPPIK	460
OPD	440
OPŽP	200
ITI	3 409

[http://www.hradeckralove.org/urad/
integrovane-uzemni-investice-iti](http://www.hradeckralove.org/urad/integrované-územní-investice-iti)



Podpora venkova

PS venkov

Komunitně vedený místní rozvoj v KHK strategie CLLD (IROP, PRV, OPZ, OPŽP)

MÍSTNÍ AKČNÍ SKUPINY (MAS) V KRÁLOVÉHRADECKÉM KRAJI k 1.1.2016

CIRI
CENTRUM
INVESTIC, ROZVOJE
A INOVACÍ

- 1 Obecně prospěšná společnost pro Český ráj
- 2 MAS Brána do Českého ráje, z.s.
- 3 Místní akční skupina Krkonoše, o.s.
- 4 Otevřené zahrady Jičinska z.s.
- 5 MAS Podchlumí, z.s.
- 6 MAS Královédvorská, z. s.
- 7 Místní akční skupina Království - Jestřebí hory, o.p.s.
- 8 Místní akční skupina Mezi Úpou a Metují
- 9 Místní akční skupina Stolové hory
- 10 MAS Broumovsko+, z. s.
- 11 Společná CIDLINA, z.s.
- 12 Hradecký venkov o.p.s.
- 13 NAD ORLÍČÍ, o.p.s.
- 14 Místní akční skupina POHODA venkova, z.s.
- 15 Sdružení SPLAV, z.s.



Výzkum, inovace a podnikání

Pracovní skupina

Rada pro výzkum, vývoj a inovace (6. 4. 2016)

projekt **Smart Akcelerátor** (OPVTV)



Platforma investic
rozvoje a inovací
Královéhradeckého kraje

Platforma investic, rozvoje a inovací KHK

www.proinovace.cz



Životní prostředí

Pracovní skupina Životní prostředí:

Termín a program jednání bude upřesněn dle závěrů z jednání s ŘO OPŽP

Královéhradecký kraj: „**kotlíkové dotace**“ z OPŽP



EVROPSKÁ UNIE
Evropské strukturální a investiční fondy
Operační program Životní prostředí

šetření v regionu + pracovní skupiny RSK:

1) listopad - prosinec 2015 (celé období do 2020)

IROP – vybrané aktivity vč. ITI a CLLD

2) leden 2016 (aktuální výzvy – 2015+2016)

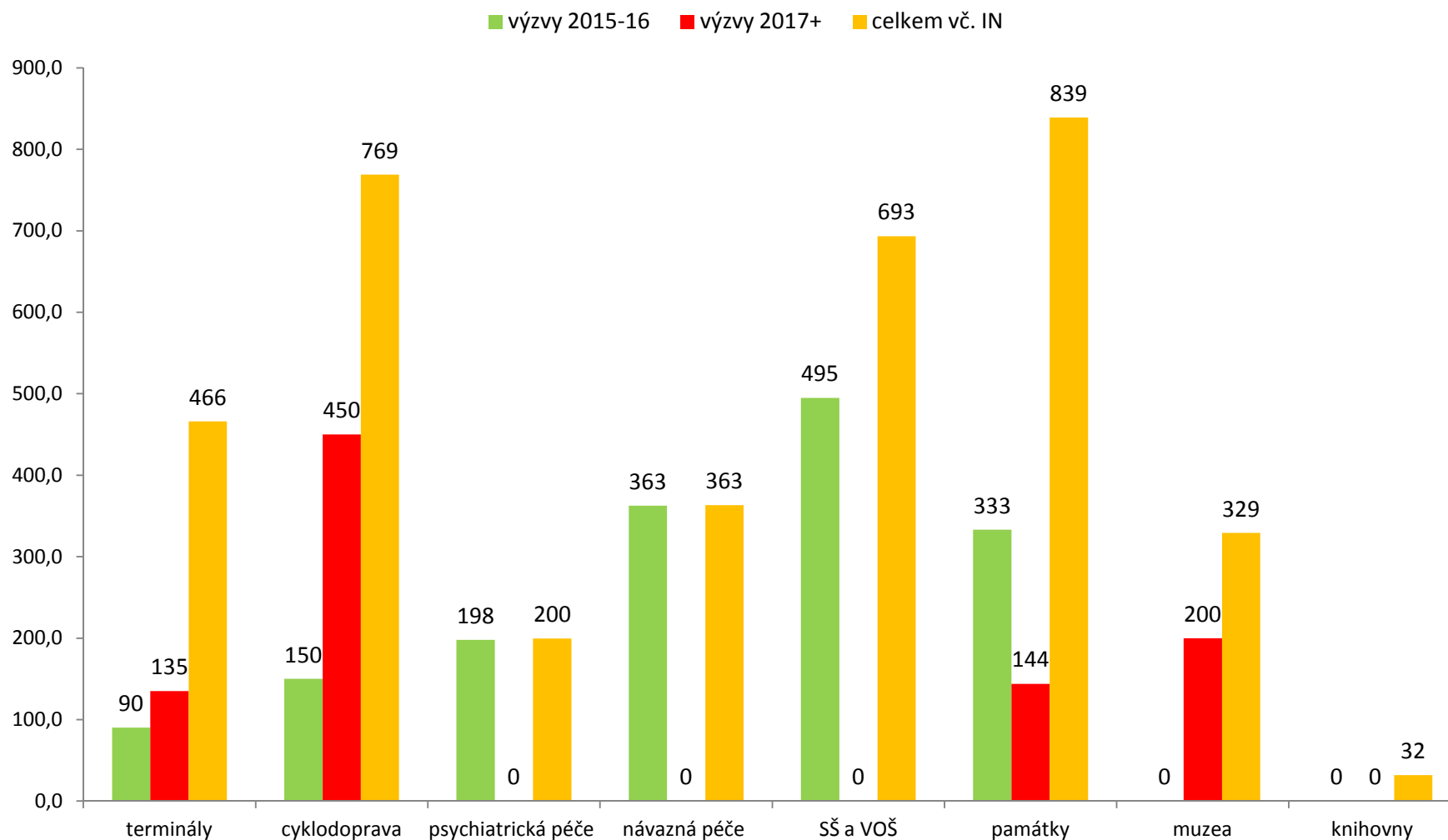
upřesnění absorpční kapacity IROP

1.2 – terminály, cyklodoprava

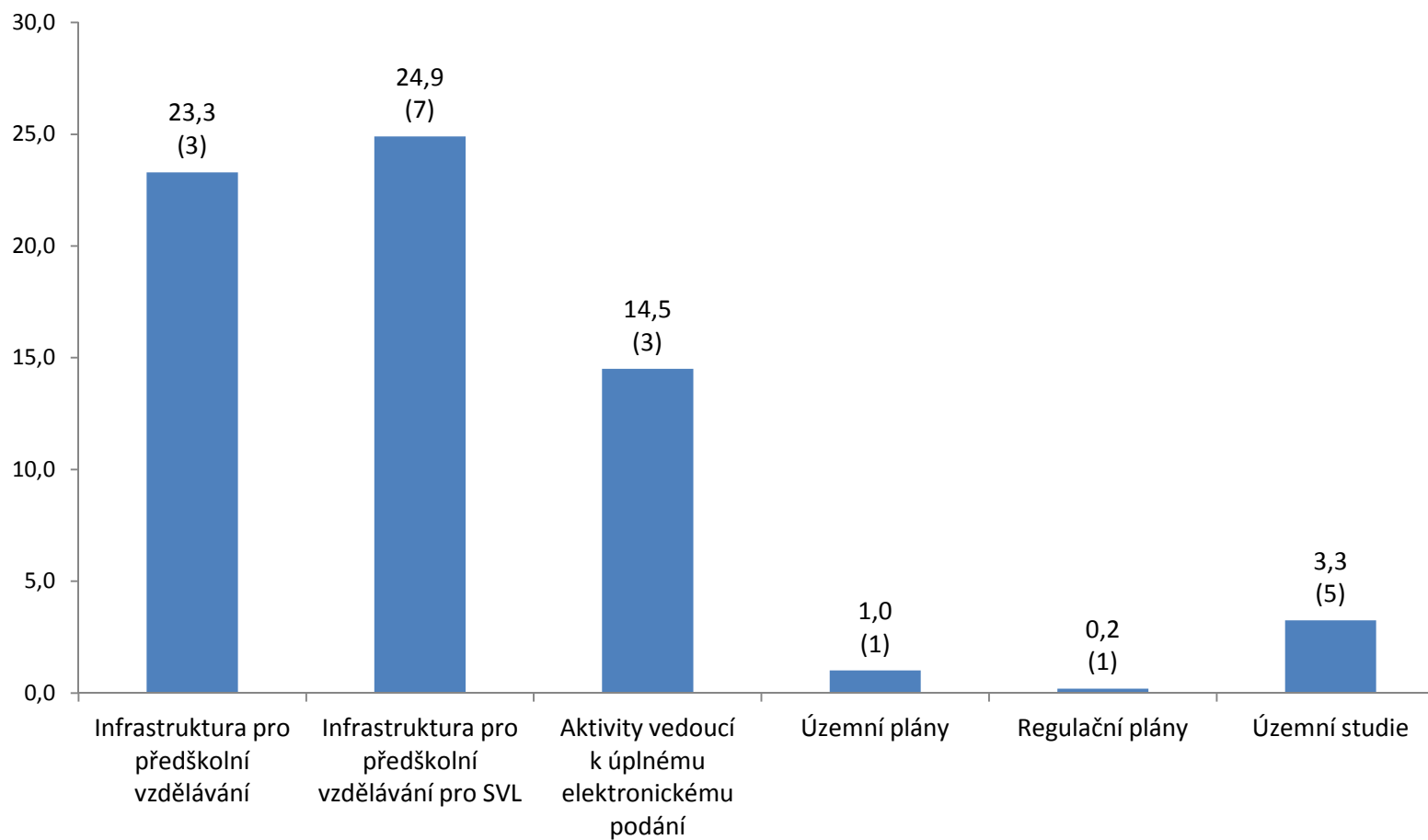
2.3 – psychiatrická, návazná péče

3.1 – památky, muzea

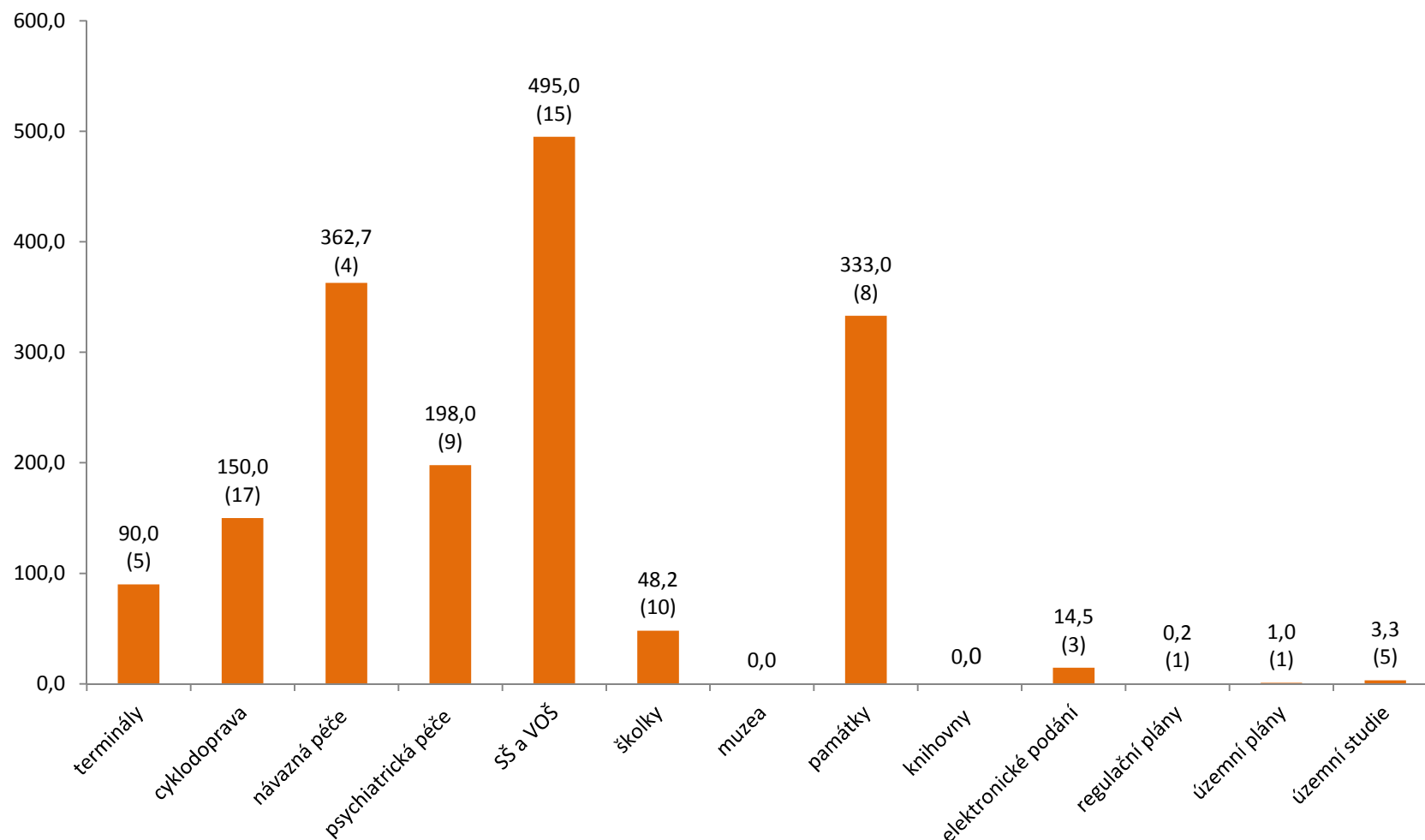
Absorpční kapacita KHK – IROP (v mil. Kč) – prosinec 2015



Absorpční kapacita KHK – IROP (v mil. Kč) – leden 2016



Absorpční kapacita KHK – aktuální výzvy IROP (v mil. Kč)



Identifikace bariér pro předkládání žádostí do IROP:

IROP 1.1 – krajské silnice

IROP 2.1 – sociální služby

IROP 3.2 – elektronizace VS

IROP 3.3 – územní plánování

...

cca 50 bariér napříč všemi RSK (podklad na jednání RSK)

z toho 13 podnětů bude zapracováno do dalších výzev



INTEGROVANÁ ÚZEMNÍ INVESTICE

Hradecko-pardubické aglomerace

Ing. Tomáš Kořínek - územní koordinátor za hradeckou část



Strategie komunitně vedeného místního rozvoje (CLLD) - MAS v KHK

Mgr. Petr Kulíšek – Krajská síť NS MAS ČR KHK



Krajský akční plán rozvoje vzdělávání v KHK

**Mgr. Ivana Kudrnáčová – zástupce projektového týmu KAP
(ORRGaD)**



Místní akční plány rozvoje vzdělávání v KHK

Mgr. Petr Kulíšek – zástupce MAP

ÚZEMÍ VYMEZENÉ PRO MÍSTNÍ AKČNÍ PLÁNY
VZDĚLÁVÁNÍ (MAP) V KRÁLOVÉHRADECKÉM KRAJI



ORP	Nositel MAP	Vymezení území pro MAP
Dvůr Králové nad Labem	MAS Královédvorský, z.s.	Celé území ORP Dvůr Králové nad Labem
Kostelec nad Orlicí	MAS NAD ORLICÍ, o.p.s.	Celé území ORP Kostelec nad Orlicí mimo obec Doudleby nad Orlicí. Dále včetně obcí Černilov, Lejšovka, Libřice, Výrava, Jílovice, Libníkovice, Librantice, Vysoký Újezd, Blešno, Jeníkovice, Ledce, Třebechovice pod Orebem, Běleč nad Orlicí
Rychnov nad Kněžnou	MAS Sdružení SPLAV, z.s.	Celé území ORP Rychnov nad Kněžnou a dále obec Doudleby nad Orlicí
Dobruška	MAS POHODA venkova, z.s.	Celé území ORP Dobruška a dále obce Nový Hrádek a Česká Čermná (ORP Náchod)
Nové Město nad Metují	MAS POHODA venkova, z.s.	Celé území ORP Nové Město nad Metují
Náchod	MAS Mezi Úpou a Metují, z. s.	Celé území ORP Náchod vyjma obcí Nový Hrádek a Česká Čermná
Jaroměř	MAS Mezi Úpou a Metují, z. s.	Celé území ORP Jaroměř
Broumov	MAS Broumovsko+, z.s.	Celé území ORP Broumov
Trutnov	MAS Království – Jestřebí hory, o.p.s.	Celé území ORP Trutnov a dále obec Čermná (ORP Vrchlabí)
Vrchlabí	Svazek obcí Horní Labe	Celé území ORP Vrchlabí vyjma obce Čermná
Jičín	MAS Otevřené zahrady Jičínska, z.s.	Celé území ORP Jičín
Hořice	MAS Podchlumí, z.s.	Celé území ORP Hořice
Nový Bydžov	Společná CIDLINA, z.s.	Celé území ORP Nový Bydžov a dále obce Chlumecká z ORP Hradec Králové (Chlumecká nad Cidlinou, Chudeřice, Kosice, Kosičky, Lovčice, Nové Město, Lišice, Olešnice, Písek, Klamoš, Stará Voda, Káranice, Převýšov)
Nová Paka	DSO Novopacko	Celé území ORP Nová Paka
Hradec Králové	Město Hradec Králové	Území ORP Hradec Králové vyjma obcí Chlumecká (Chlumecká nad Cidlinou, Chudeřice, Kosice, Kosičky, Lovčice, Nové Město, Lišice, Olešnice, Písek, Klamoš, Stará Voda, Káranice, Převýšov). Dále vyjma obcí Černilov, Lejšovka, Libřice, Výrava, Jílovice, Libníkovice, Librantice, Vysoký Újezd, Blešno, Jeníkovice, Ledce, Třebechovice pod Orebem, Běleč nad Orlicí.

Různé, diskuse

Vystoupení členů RSK

Závěr

Co nás čeká?

- aktualizace **regionálního akčního plánu**
 - absorpční kapacita KHK (IROP)
 - integrované nástroje ITI + CLLD
 - akční plány vzdělávání KAP + MAP (strategické rámce)

- rozvoj **partnerské sítě** v regionu
 - jednání dalších **pracovních skupin** RSK
 - předávání informací v regionu - **síťování**
 - rozvoj **webu** RSK www.cirihk.cz/rsk
 - spolupráce s Eurocentrem HK – **semináře** IROP
 - příprava **regionálních setkání** v kraji

Aktuální informace a veškeré podklady:

www.cirihk.cz/rsk

www.partnerstvi.eu

www.rskkhk.cz

Sekretariát RSK KHK

rsk@cirihk.cz

