

REGIONÁLNÍ
STÁLÁ KONFERENCE
KRÁLOVÉHRADECKÉHO
KRAJE



Jak pomoci upadajícímu venkovu uprostřed státu?

pracovní setkání
26. února 2019
Kopidlno



EVROPSKÁ UNIE
Fond soudržnosti
Operační program Technická pomoc



MINISTERSTVO
PRO MÍSTNÍ
ROZVOJ ČR



Diskuze nad tématy:

- Jaké jsou potřeby tohoto území pro zlepšení situace: v dopravě, školství, zaměstnanosti, podnikání, v oblasti společenského a kulturního života
- Jaké jsou možnosti řešení
- Jak a kdo může pomoci, jak můžeme pomoci kraj a stát?

Kdo se účastní:

- Zástupci samosprávy KHK a SČK
- Zástupci Krajských úřadů KHK a SČK
- Obce
- InSTITUTE Úřad práce ČR, CzechInvest, CIRI, škola
- Firmy
- Extérní odborníci: Přírodovědecká fakulta UK, Univerzita Hradec Králové

Program:

13:00 – 13:20 Úvod: Důvod setkání a aktivity krajských samospráv

13:20 – 14:30 Aktuální stav v území:

- Aktuální stav socioekonomických ukazatelů
- Stav čerpání EU dotací
- Faktory úspěšnosti podnikání v této oblasti
- Závěry studie Přírodovědecká fakulty UK

14:30 – 15:30 Co se odehrává v regionu a proč se tomu tak děje:

- Doplnění a upřesnění z regionu – názory starostů
- Diskuzní část: jaké jsou konkrétní potřeby území a návrhy řešení pro zlepšení situace: *definování potřeb a návrhu řešení z regionu, v dopravě, školství, zaměstnanosti, společenského a kulturního života*

15:30 – 16:00 Závěr: Jak a kdo může pomoci, jak můžeme pomoci kraj a stát

Úvodní slovo

Důvod setkání a aktivity krajských samospráv

Aktuální stav v území:

- Aktuální stav socioekonomických ukazatelů
- Dotazníkové šetření mezi obcemi 2018
- Stav čerpání EU dotací
- Firemní sektor, faktory úspěšnosti podnikání
- Závěry studie Přírodovědecké fakulty UK

Aktuální stav socioekonomických ukazatelů

Vymezení hospodářsky slabých a silných oblastí, vývoj počtu obyvatel, nezaměstnanost, podnikatelská aktivita, daňové příjmy, bytová výstavba, ...

Vymezení hospodářsky slabých a silných oblastí v roce 2018

Průměrná známka za 7 vybraných ukazatelů

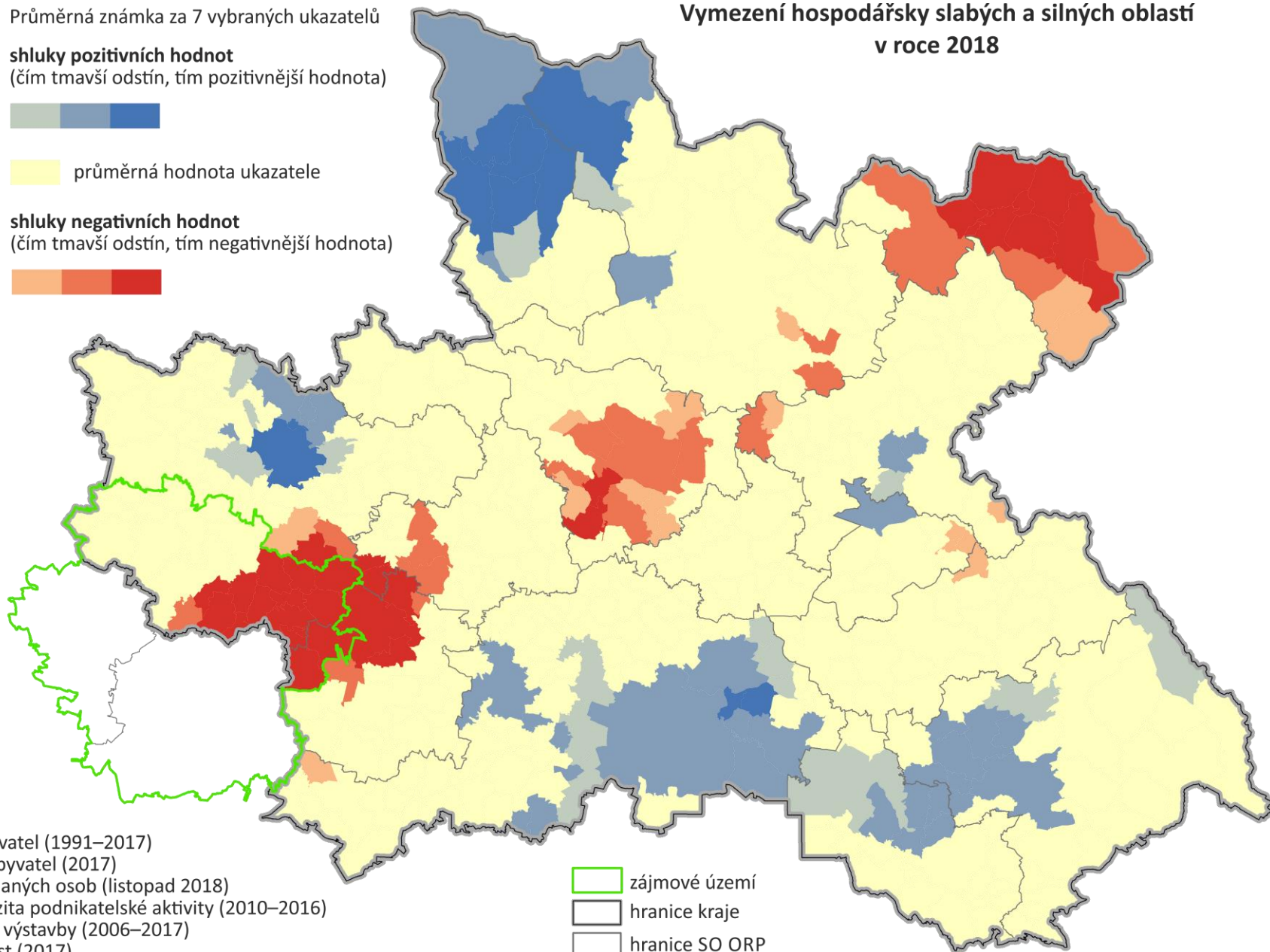
shluky pozitivních hodnot
(čím tmavší odstín, tím pozitivnější hodnota)



průměrná hodnota ukazatele



shluky negativních hodnot
(čím tmavší odstín, tím negativnější hodnota)



Ukazatele:

- Vývoj počtu obyvatel (1991–2017)
- Průměrný věk obyvatel (2017)
- Podíl nezaměstnaných osob (listopad 2018)
- Průměrná intenzita podnikatelské aktivity (2010–2016)
- Intenzita bytové výstavby (2006–2017)
- Daňová výtěžnost (2017)
- Občanská vybavenost (2018)

Změna počtu obyvatel

shluky pozitivních hodnot

(čím tmavší odstín, tím pozitivnější hodnota)



 průměrná hodnota ukazatele

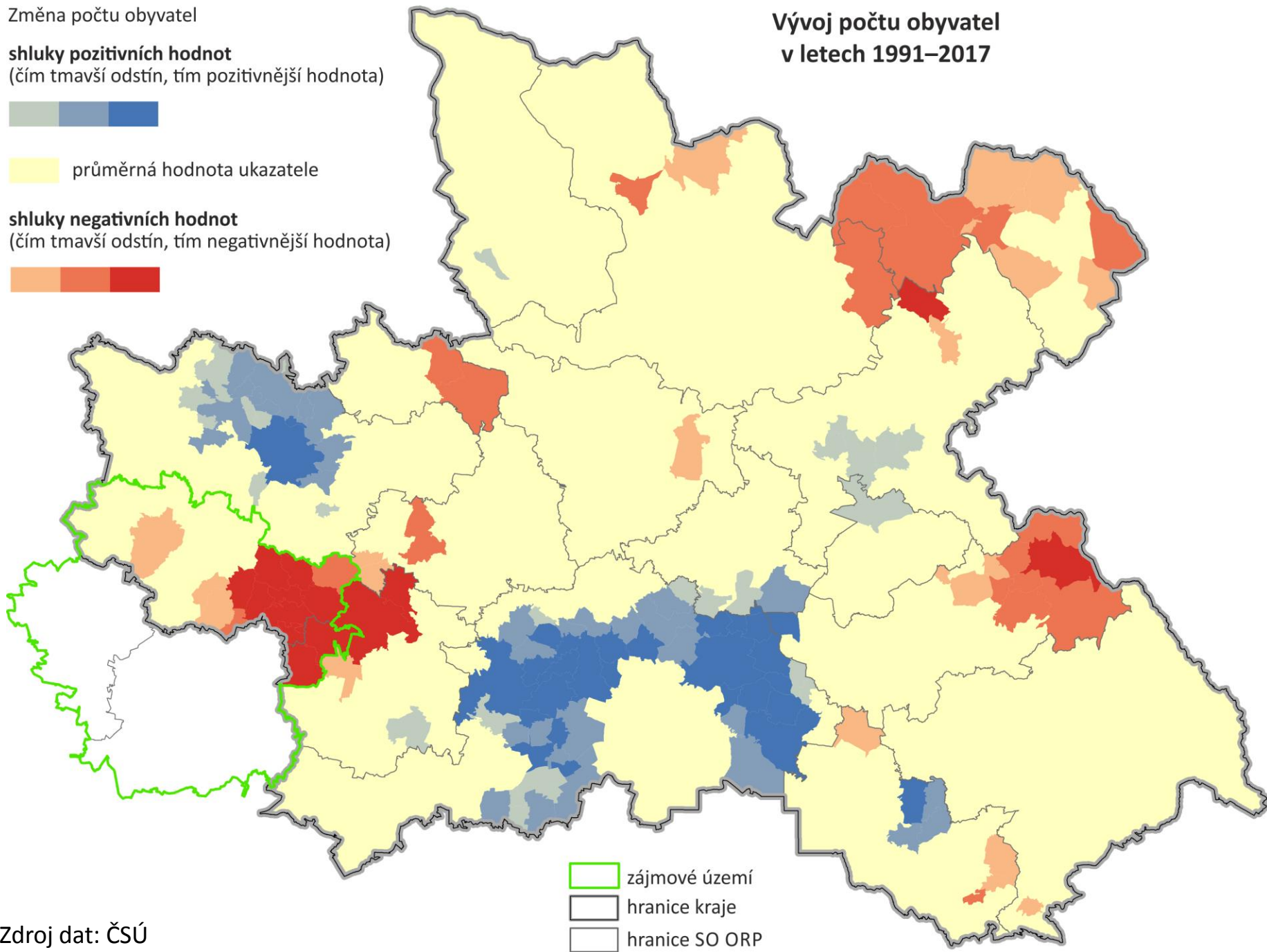
shluky negativních hodnot

(čím tmavší odstín, tím negativnější hodnota)






Vývoj počtu obyvatel

v letech 1991–2017



Zdroj dat: ČSÚ

-  zájmové území
-  hranice kraje
-  hranice SO ORP

Změna počtu obyvatel (v %)

-10 -5 0 5 10 20



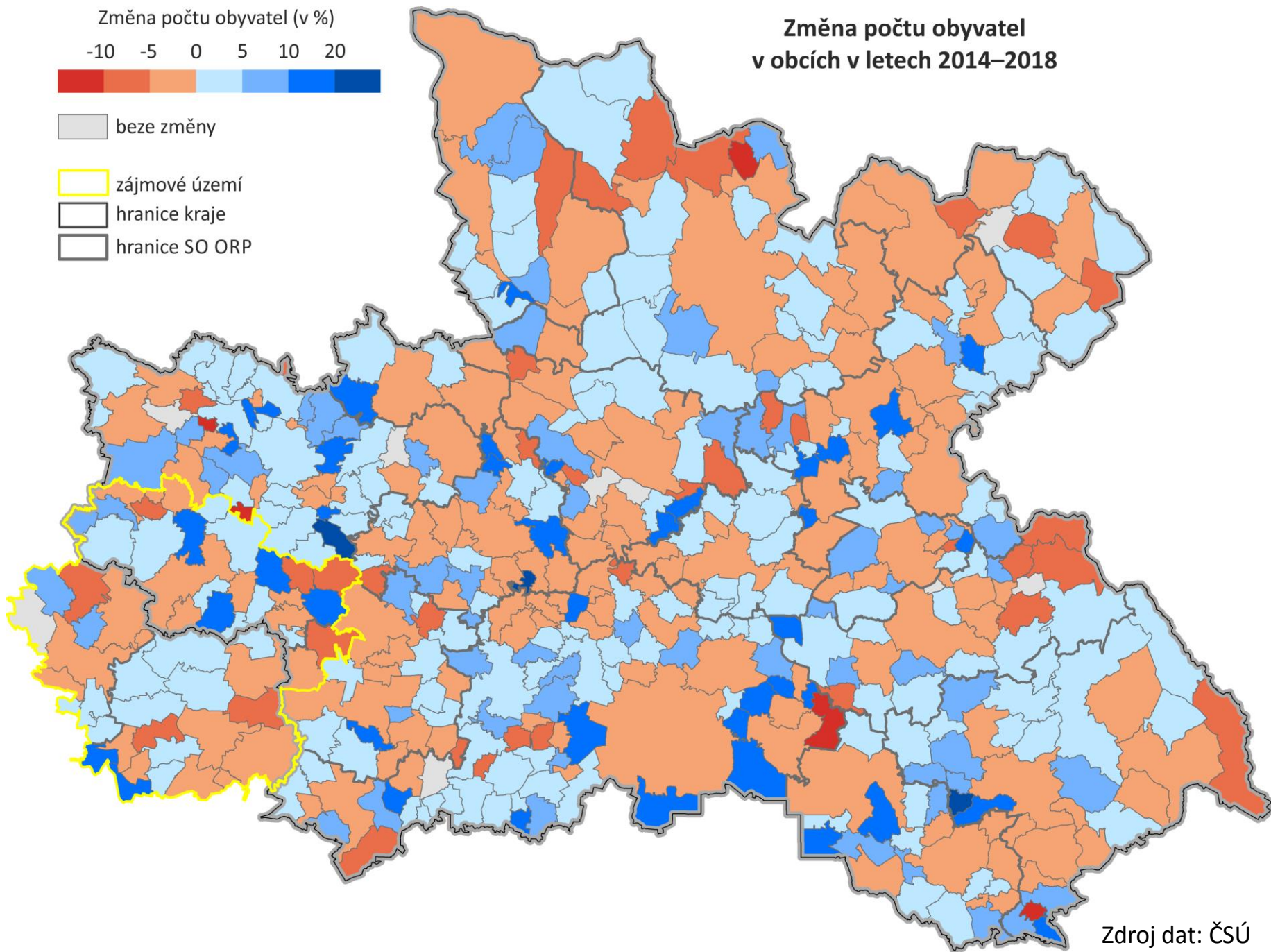
beze změny

zájmové území

hranice kraje

hranice SO ORP

Změna počtu obyvatel v obcích v letech 2014–2018




Zdroj dat: ČSÚ

Hodnota průměrného věku

shluky pozitivních hodnot

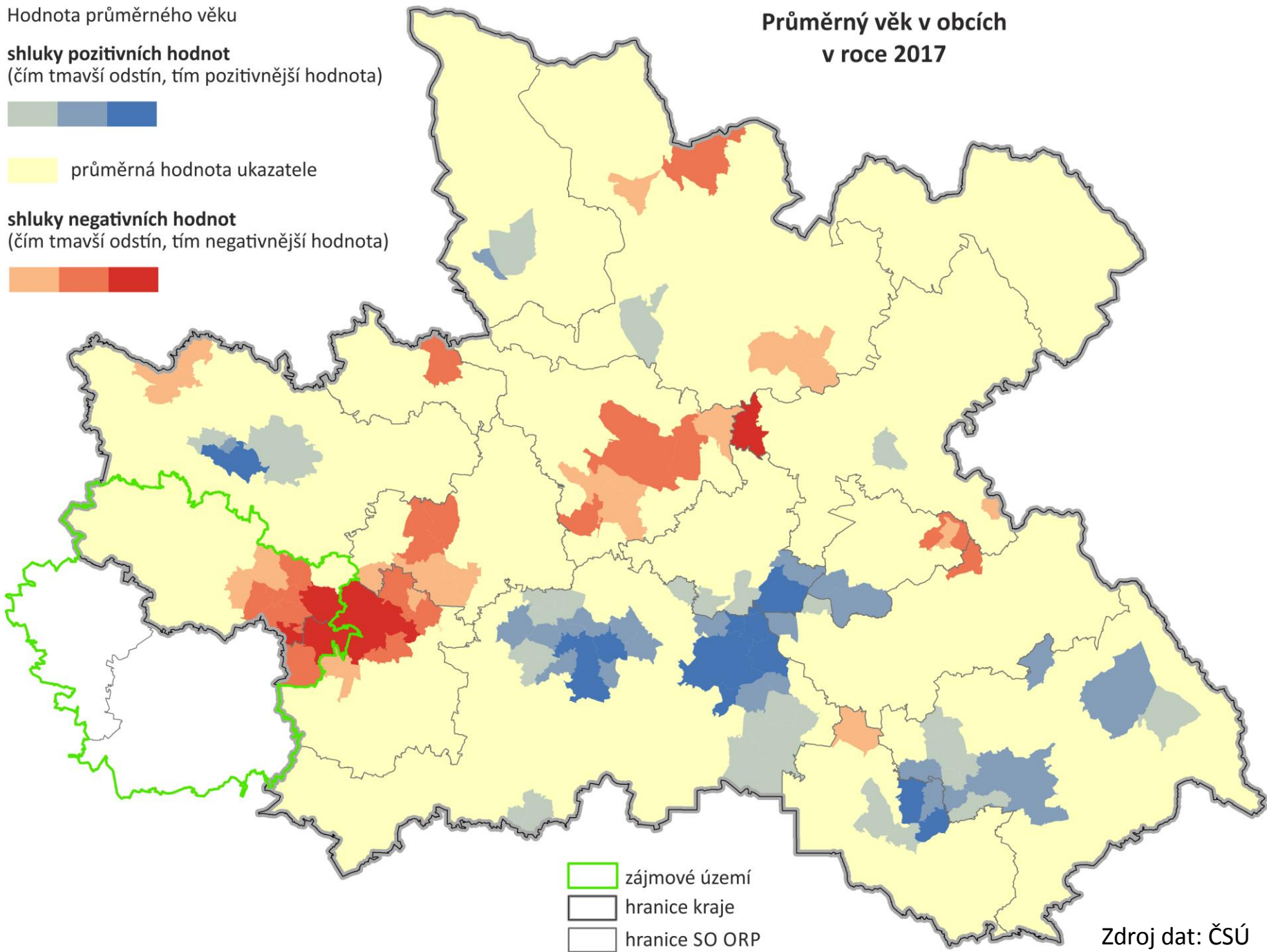
(čím tmavší odstín, tím pozitivnější hodnota)






 průměrná hodnota ukazatele

shluky negativních hodnot

(čím tmavší odstín, tím negativnější hodnota)



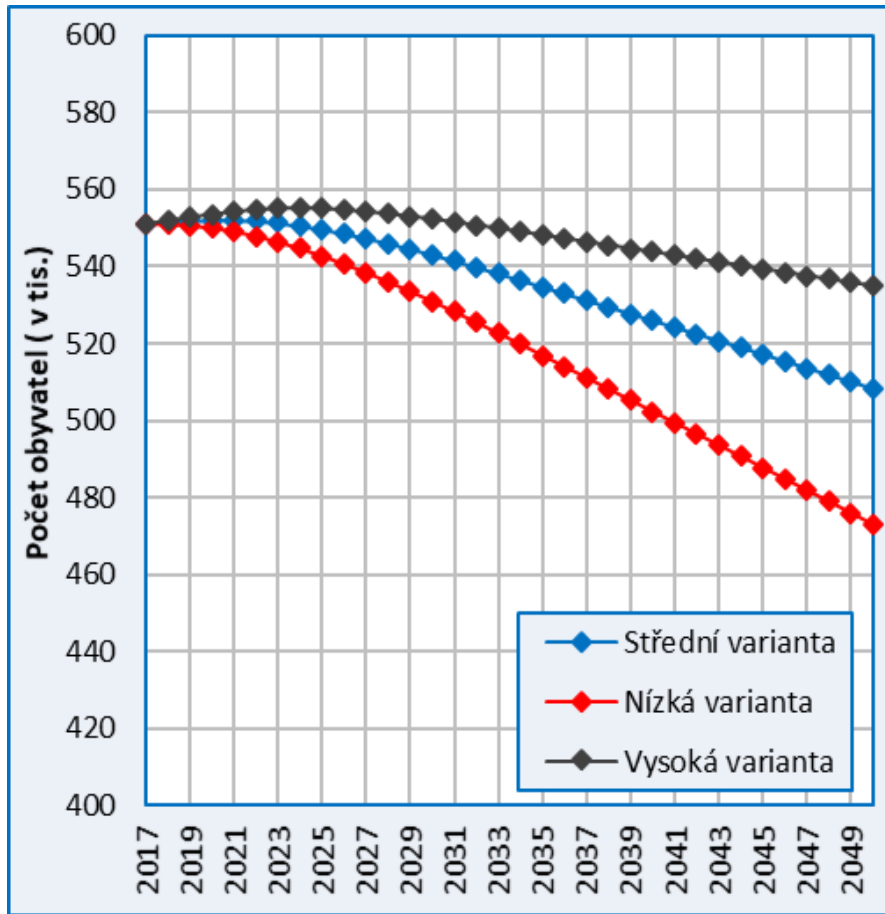
**Průměrný věk v obcích
v roce 2017**

-  zájmové území
-  hranice kraje
-  hranice SO ORP

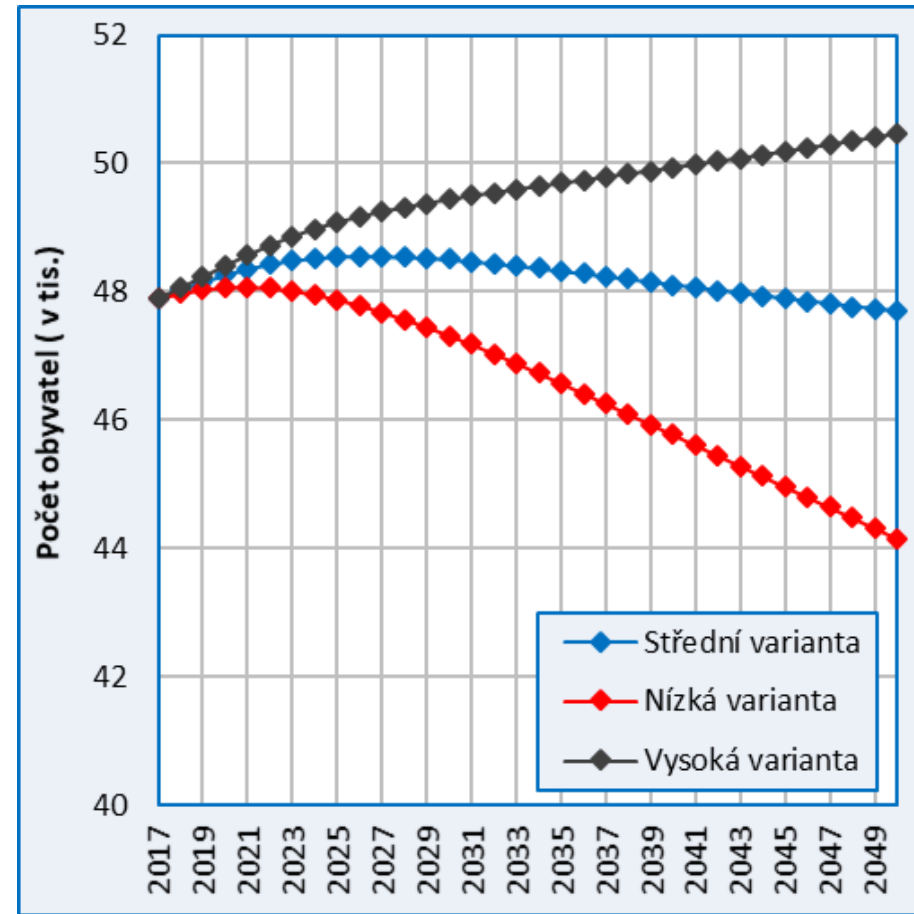
Zdroj dat: ČSÚ

Prognóza vývoje obyvatelstva Královéhradeckého kraje na období 2018–2050

Královéhradecký kraj



SO ORP Jičín



Podíl nezaměstnaných obyvatel v obci

shluky pozitivních hodnot

(čím tmavší odstín, tím pozitivnější hodnota)



průměrná hodnota ukazatele

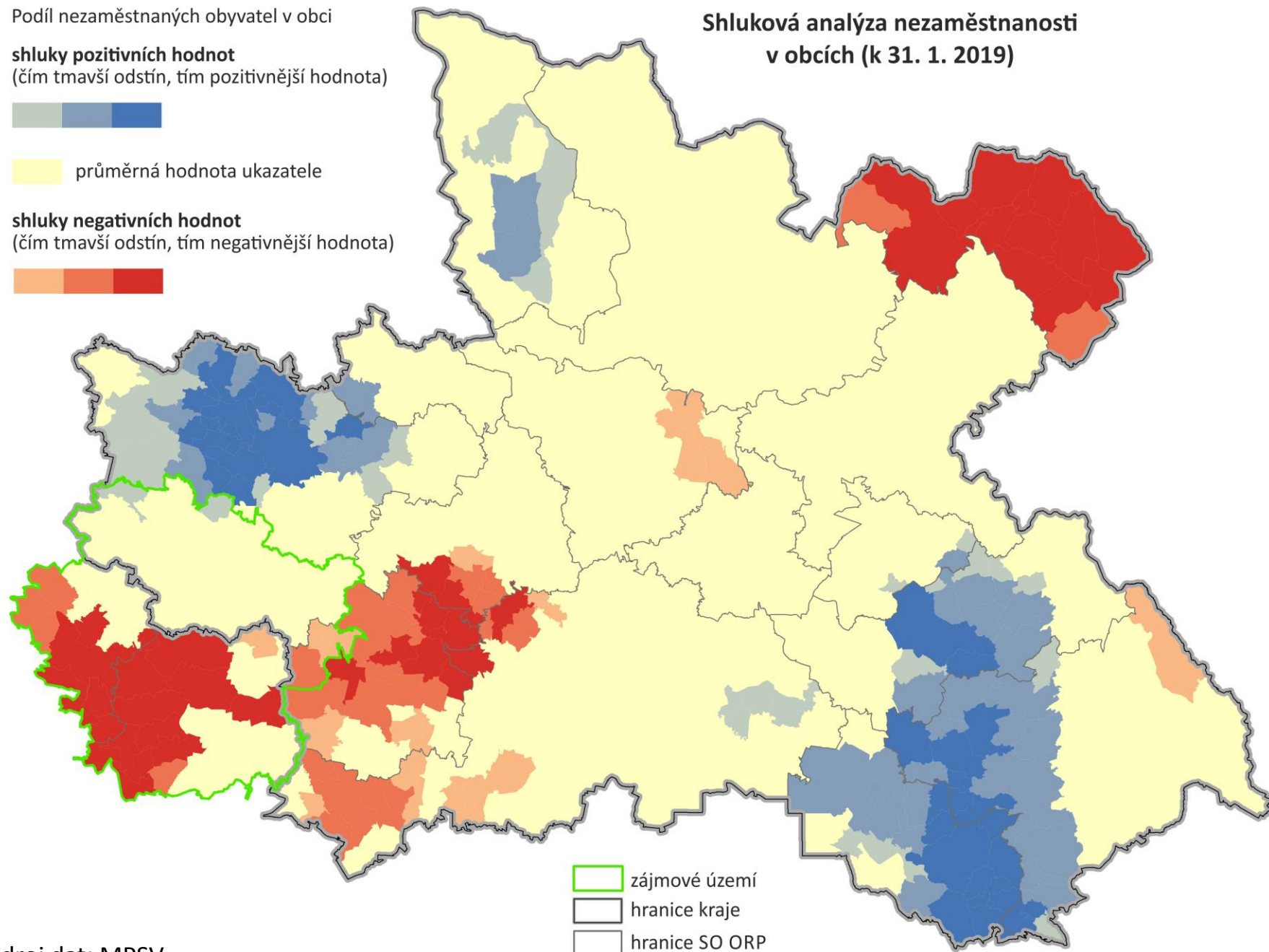


shluky negativních hodnot

(čím tmavší odstín, tím negativnější hodnota)



**Shluková analýza nezaměstnanosti
v obcích (k 31. 1. 2019)**



 zájmové území

 hranice kraje




 hranice SO ORP

Zdroj dat: MPSV

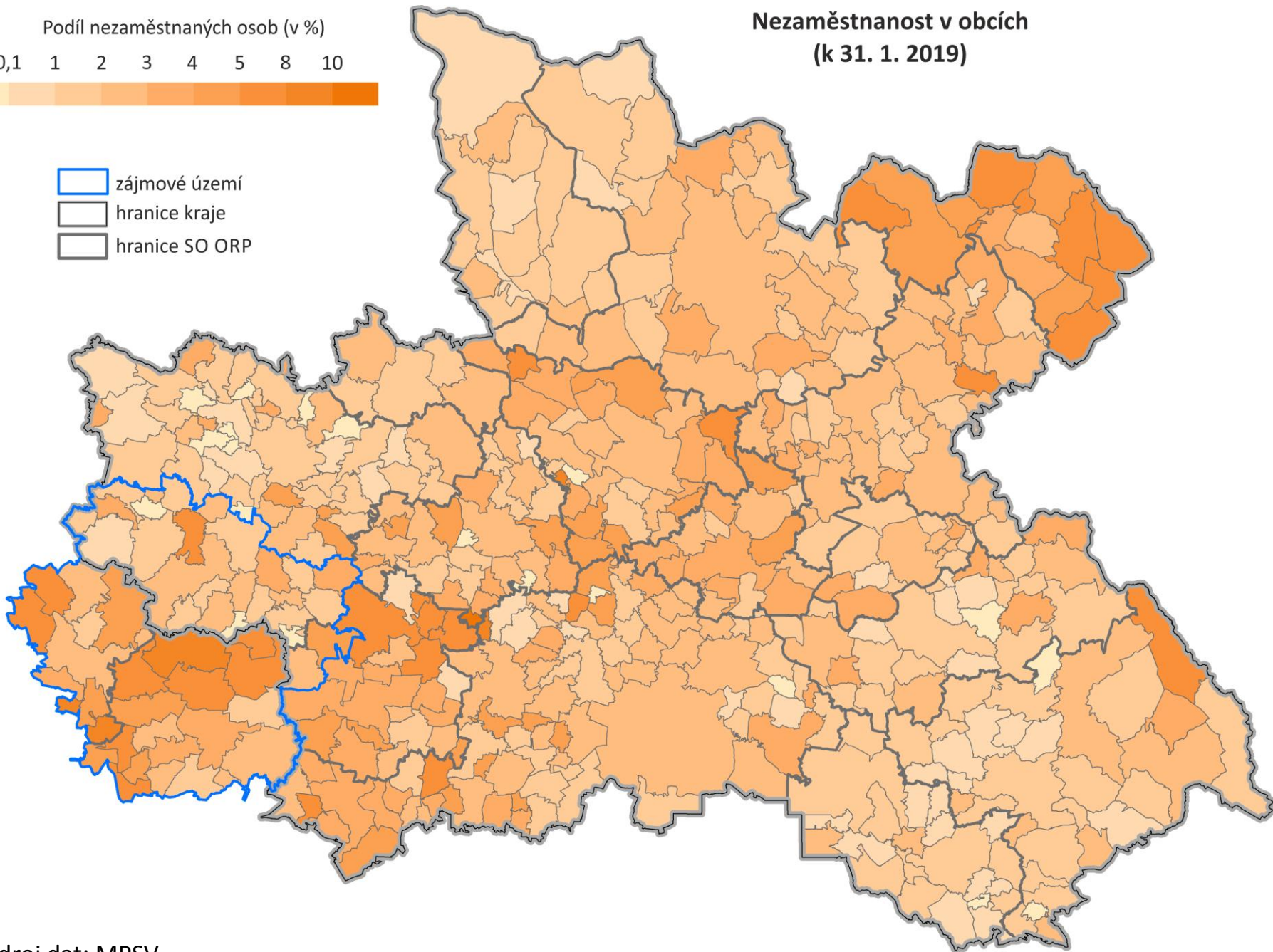
Podíl nezaměstnaných osob (v %)

0,1 1 2 3 4 5 8 10



-  zájmové území
-  hranice kraje
-  hranice SO ORP

Nezaměstnanost v obcích (k 31. 1. 2019)






Zdroj dat: MPSV

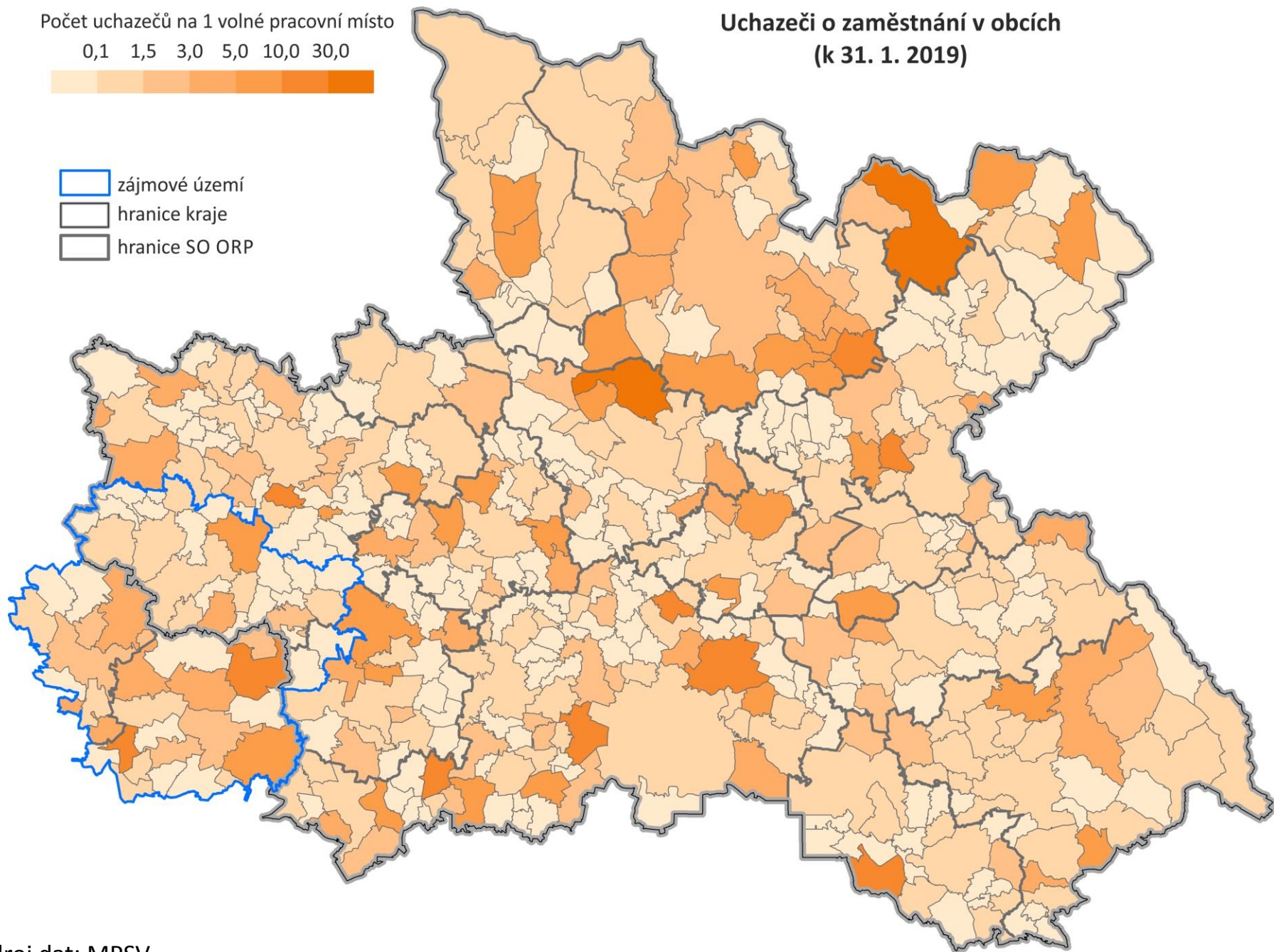
Počet uchazečů na 1 volné pracovní místo

0,1 1,5 3,0 5,0 10,0 30,0



-  zájmové území
-  hranice kraje
-  hranice SO ORP

Uchazeči o zaměstnání v obcích (k 31. 1. 2019)



Počet podnikatelů na 1 000 obyvatel

shluky pozitivních hodnot

(čím tmavší odstín, tím pozitivnější hodnota)



průměrná hodnota ukazatele

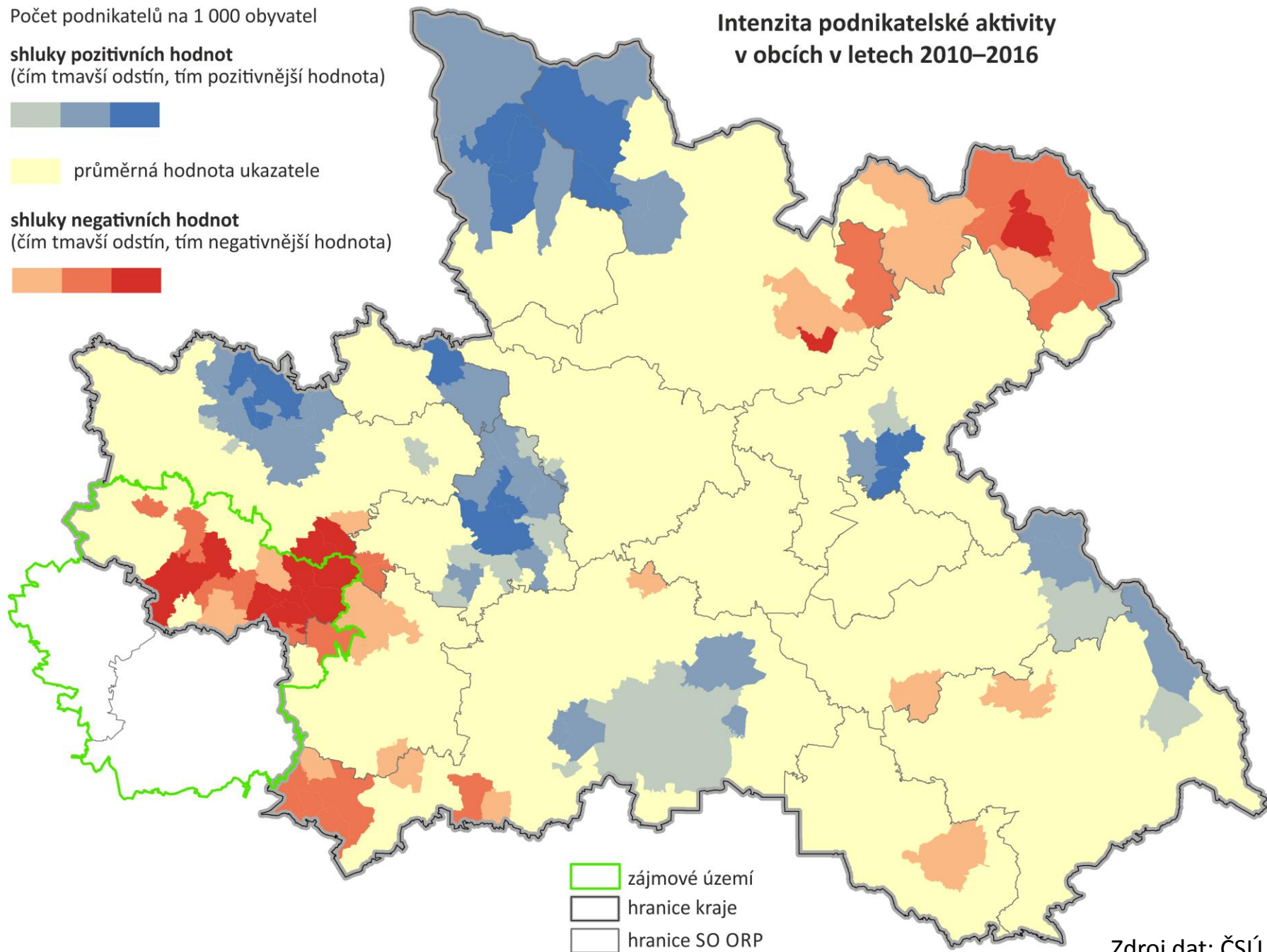


shluky negativních hodnot

(čím tmavší odstín, tím negativnější hodnota)



Intenzita podnikatelské aktivity v obcích v letech 2010–2016



Zdroj dat: ČSÚ

Dokončené byty na 1 000 obyvatel

shluky pozitivních hodnot

(čím tmavší odstín, tím pozitivnější hodnota)



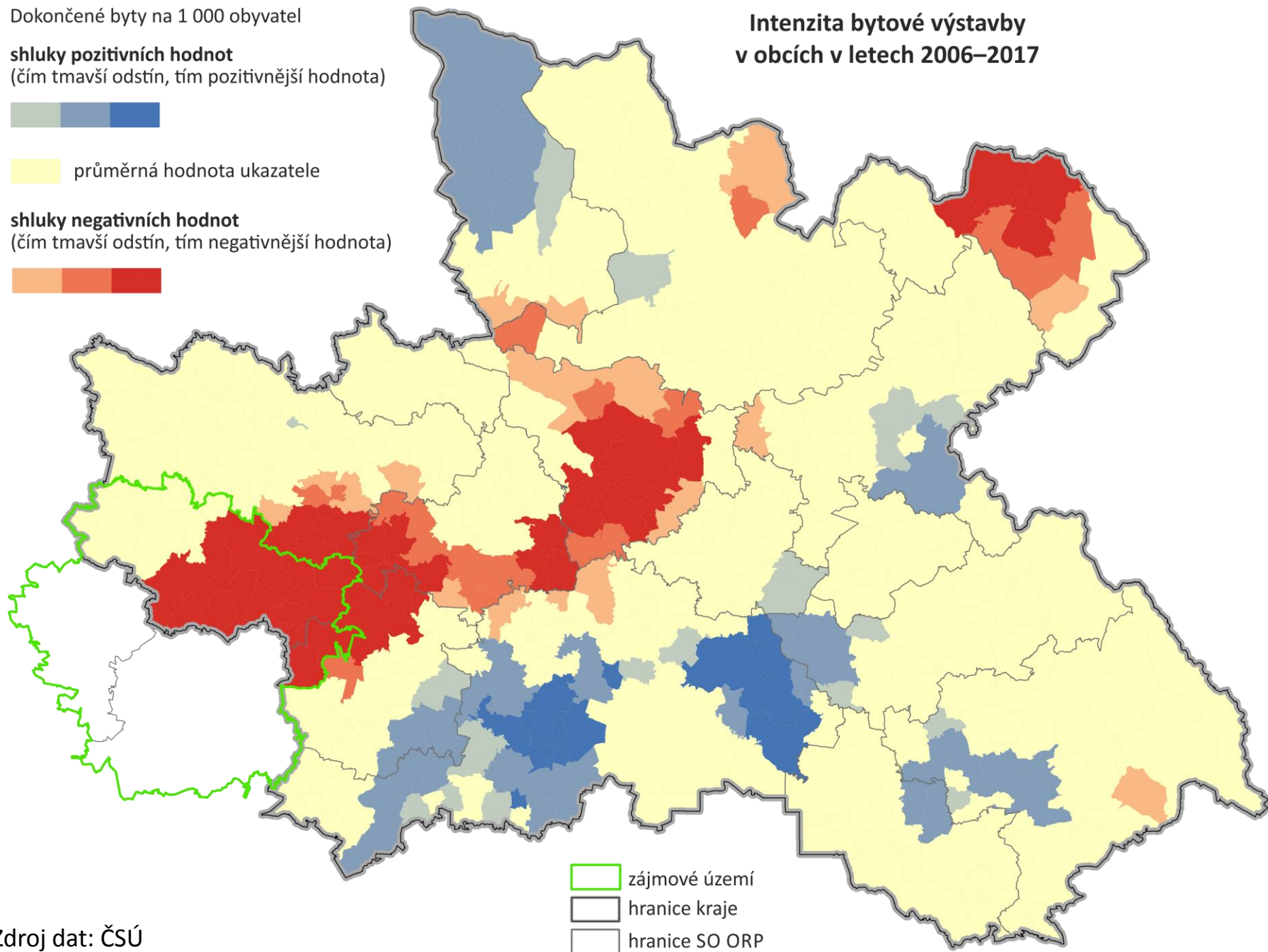
průměrná hodnota ukazatele

shluky negativních hodnot

(čím tmavší odstín, tím negativnější hodnota)




Intenzita bytové výstavby v obcích v letech 2006–2017



Zdroj dat: ČSÚ

 zájmové území

 hranice kraje

 hranice SO ORP

Daňové příjmy na 1 obyvatele

shluky pozitivních hodnot

(čím tmavší odstín, tím pozitivnější hodnota)



průměrná hodnota ukazatele



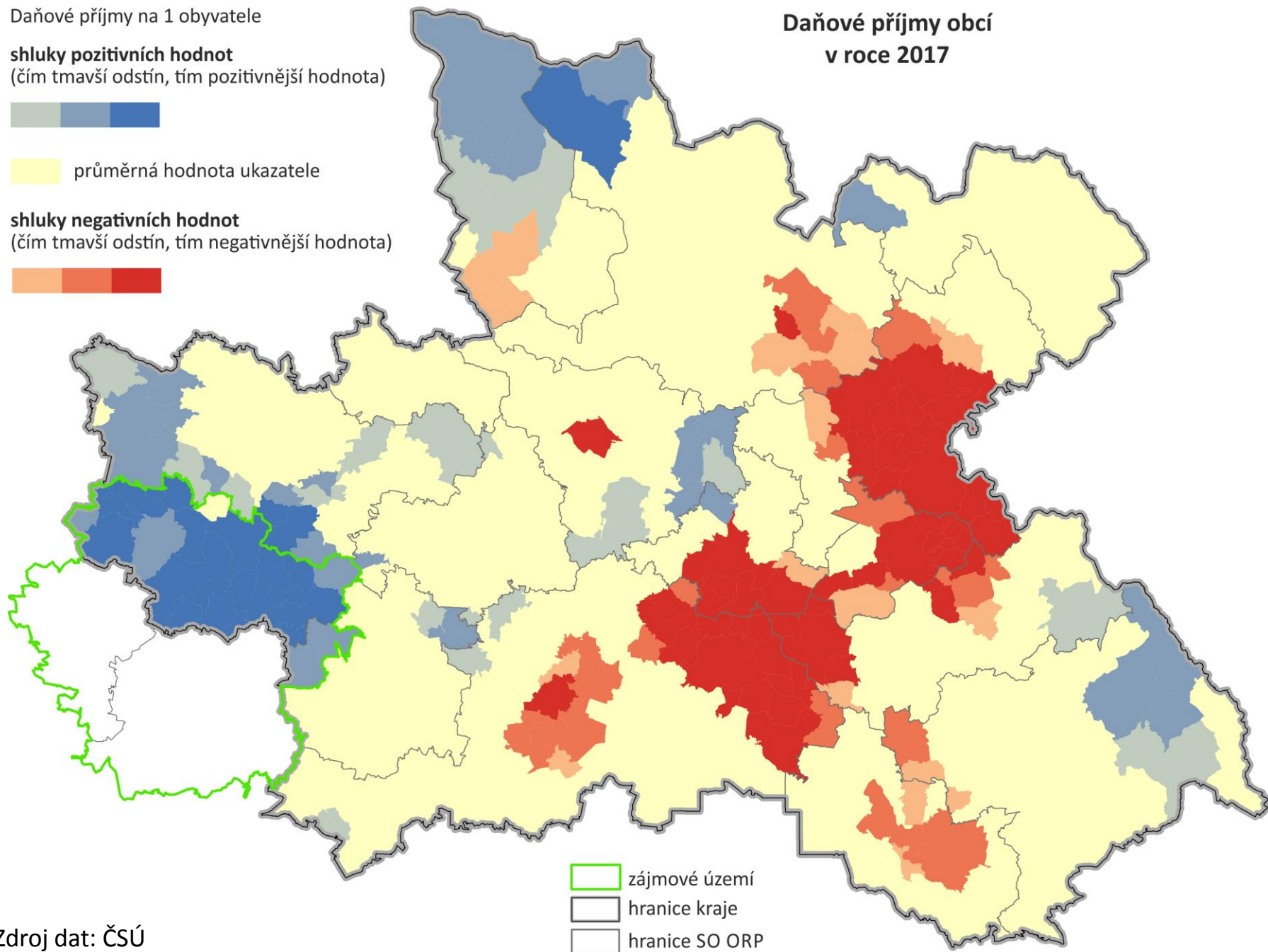
shluky negativních hodnot

(čím tmavší odstín, tím negativnější hodnota)



Daňové příjmy obcí

v roce 2017



Zdroj dat: ČSÚ

zájmové území

hranice kraje


hranice SO ORP

Dostupnost občanské vybavenosti

shluky pozitivních hodnot

(čím tmavší odstín, tím pozitivnější hodnota)



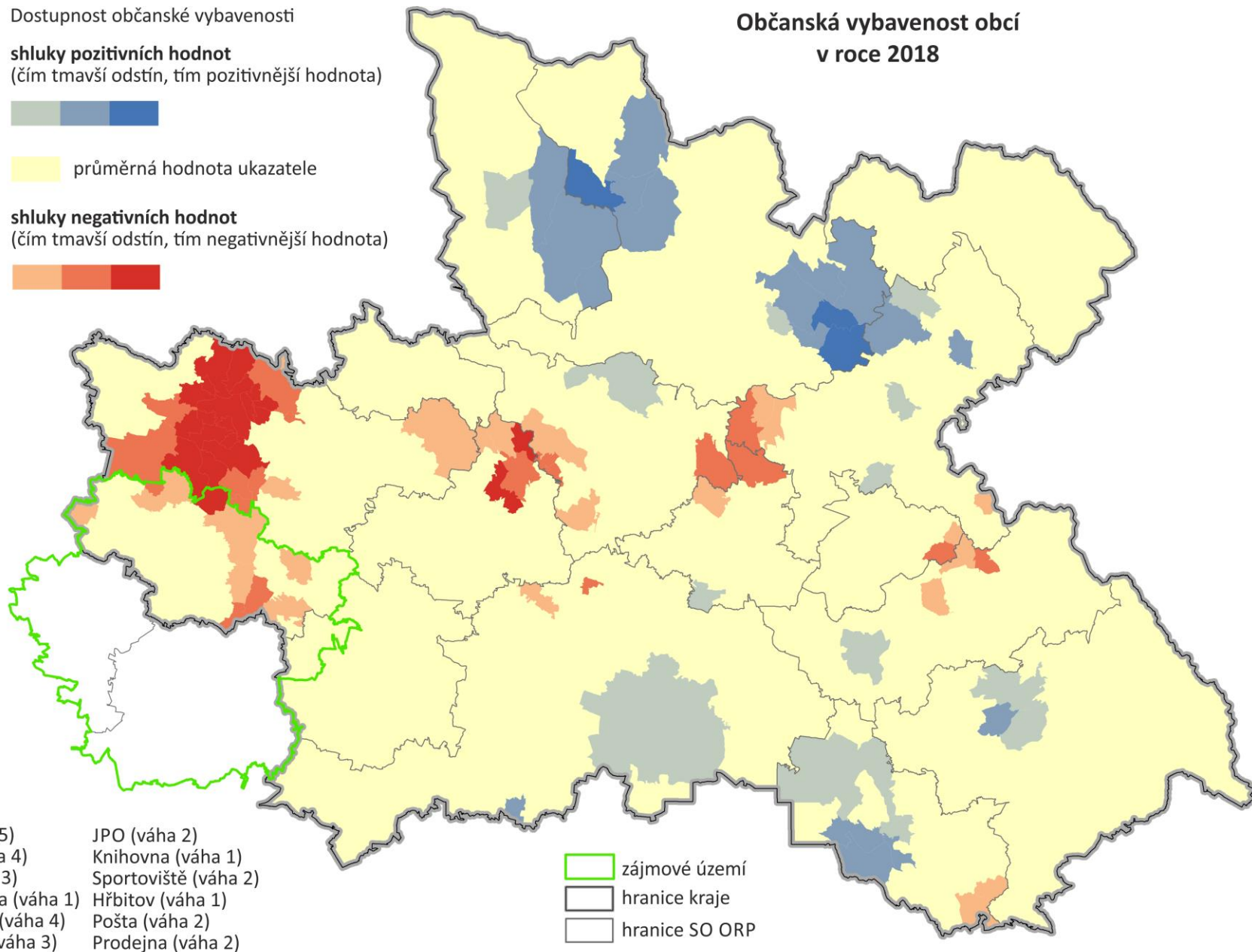
 průměrná hodnota ukazatele

shluky negativních hodnot

(čím tmavší odstín, tím negativnější hodnota)



**Občanská vybavenost obcí
v roce 2018**

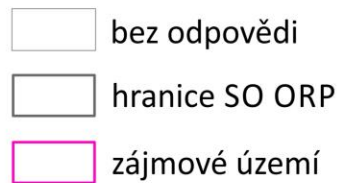


Zdroj dat: Krajský úřad Královéhradeckého kraje

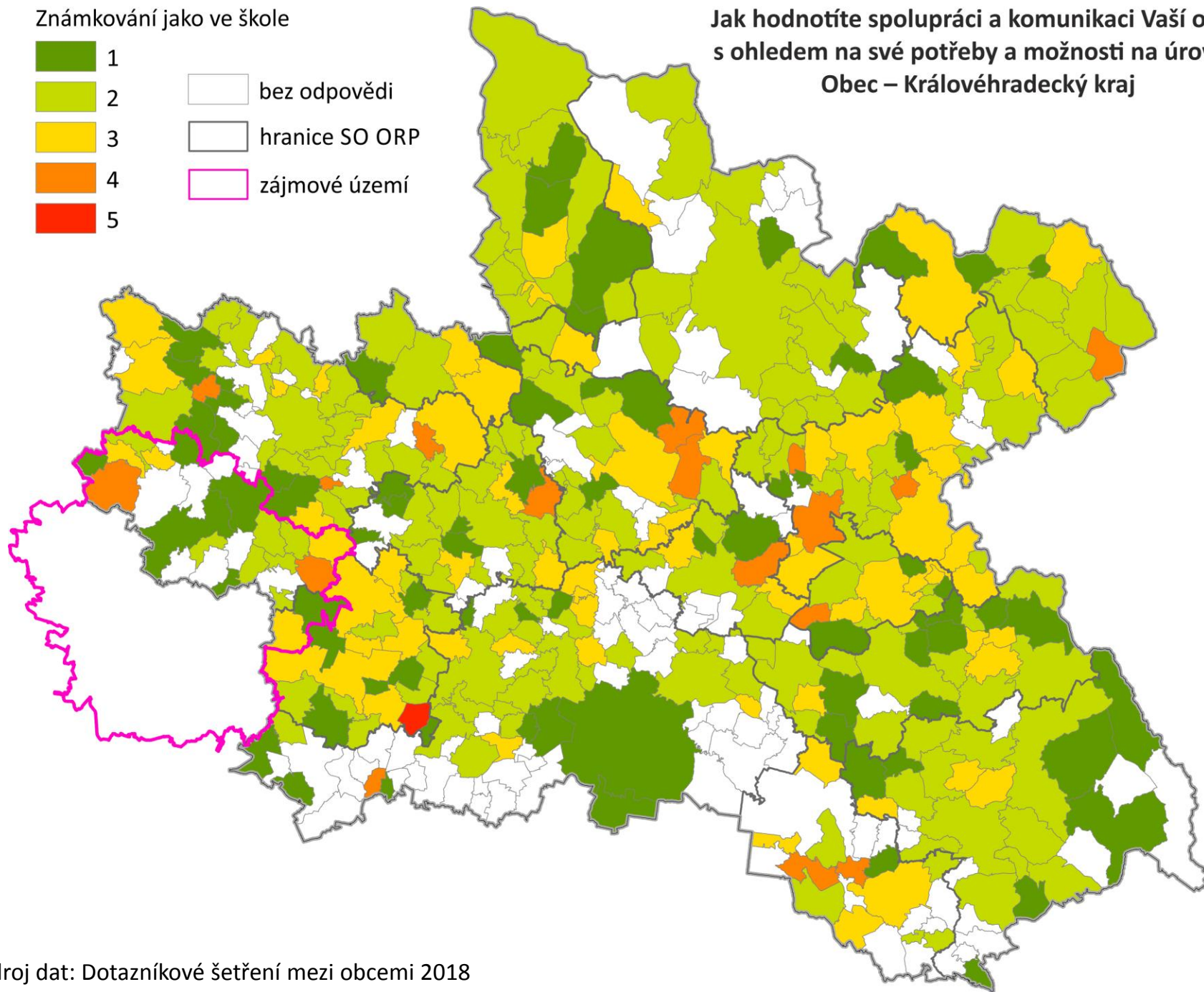
Dotazníkové šetření mezi obcemi 2018

spolupráce, MAS, ORP,... podnikatelé

Známkování jako ve škole

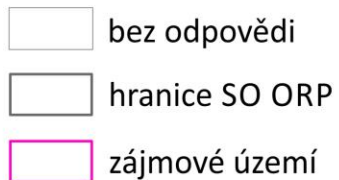


Jak hodnotíte spolupráci a komunikaci Vaší obce
s ohledem na své potřeby a možnosti na úrovni:
Obec – Královéhradecký kraj

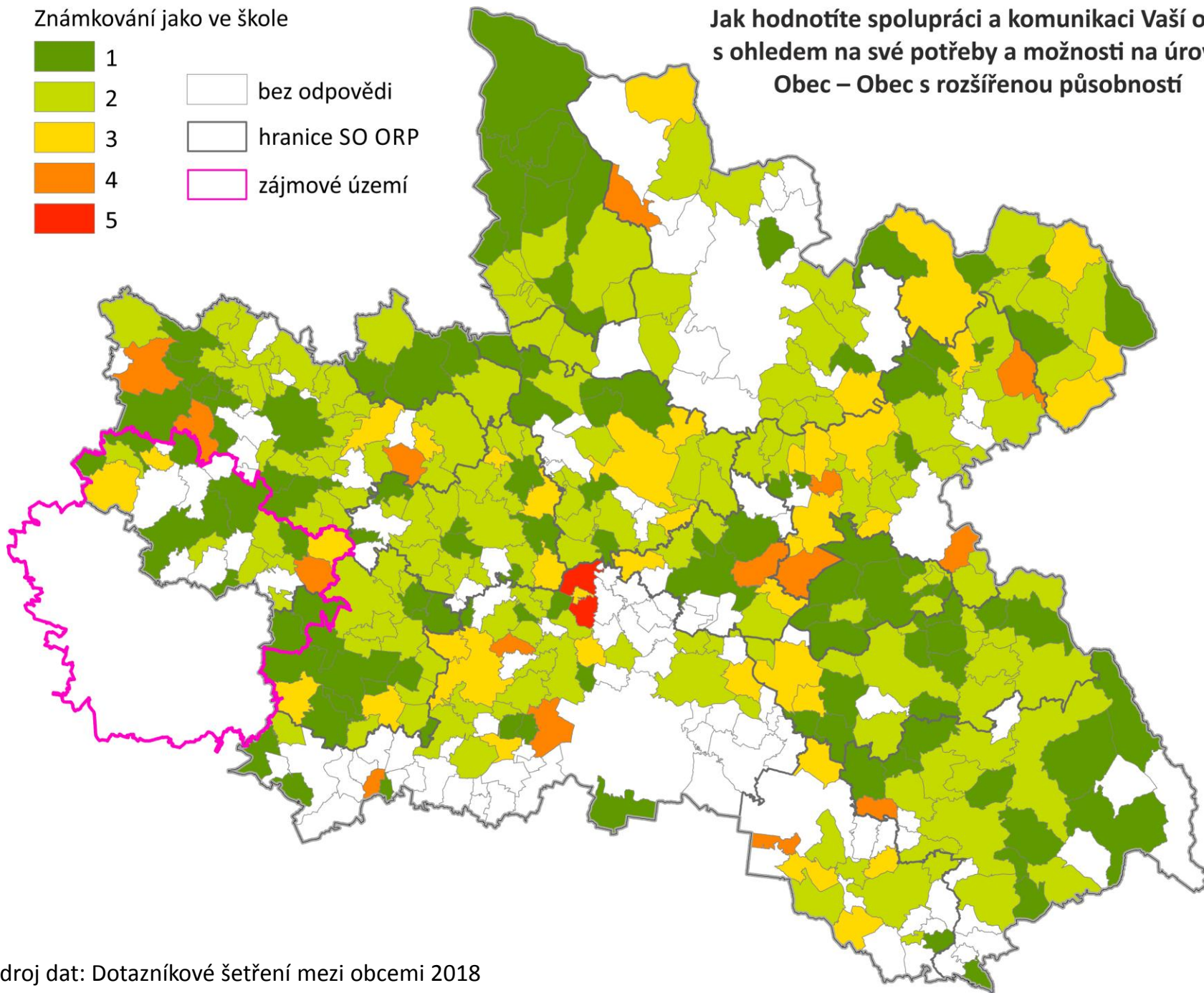


Zdroj dat: Dotazníkové šetření mezi obcemi 2018

Známkování jako ve škole

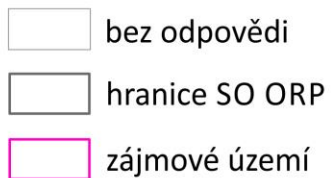


Jak hodnotíte spolupráci a komunikaci Vaší obce
s ohledem na své potřeby a možnosti na úrovni:
Obec – Obec s rozšířenou působností

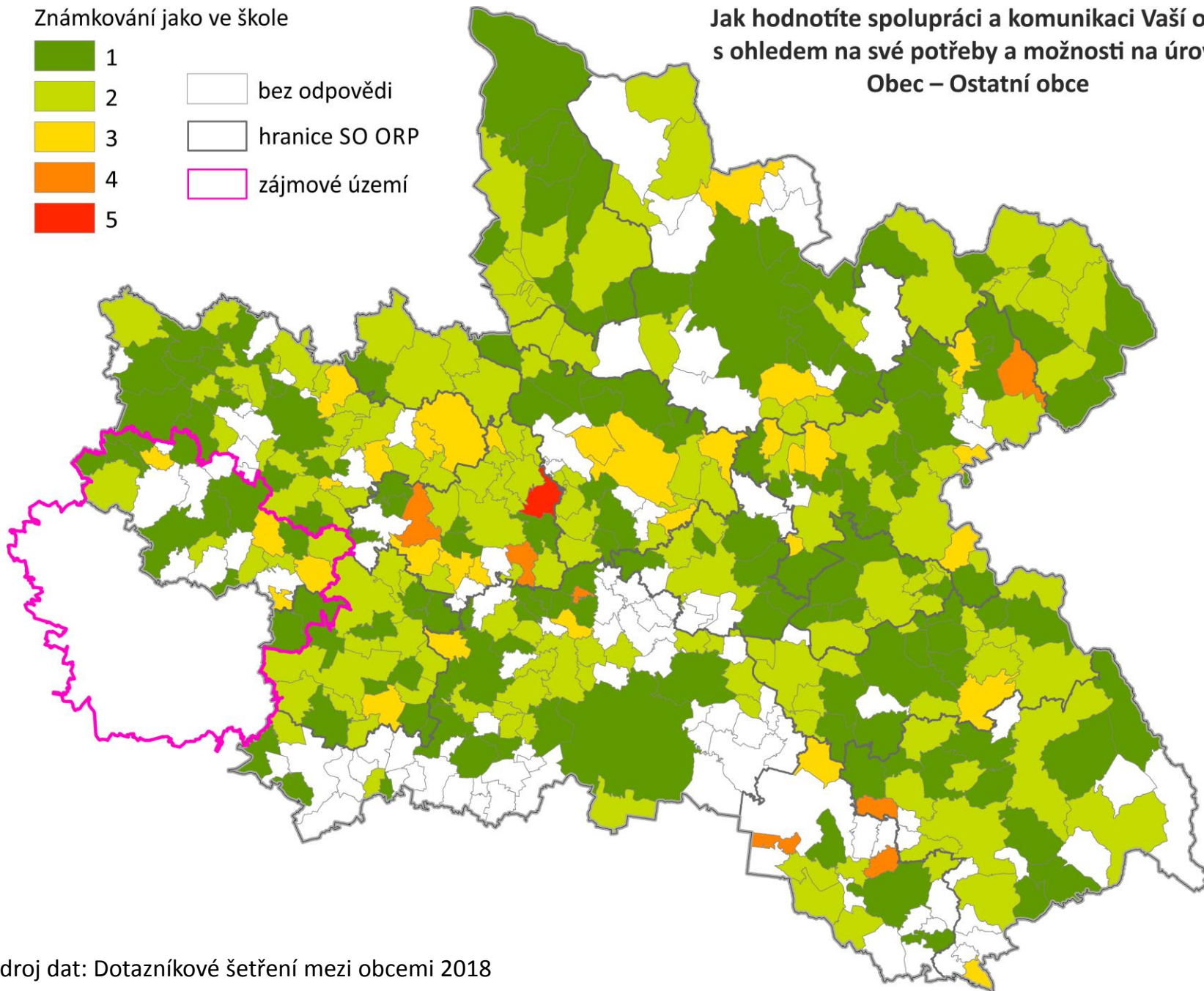


Zdroj dat: Dotazníkové šetření mezi obcemi 2018

Známkování jako ve škole

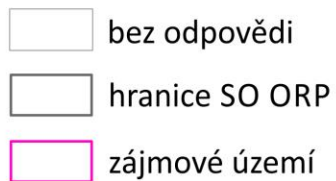


**Jak hodnotíte spolupráci a komunikaci Vaší obce
s ohledem na své potřeby a možnosti na úrovni:
Obec – Ostatní obce**

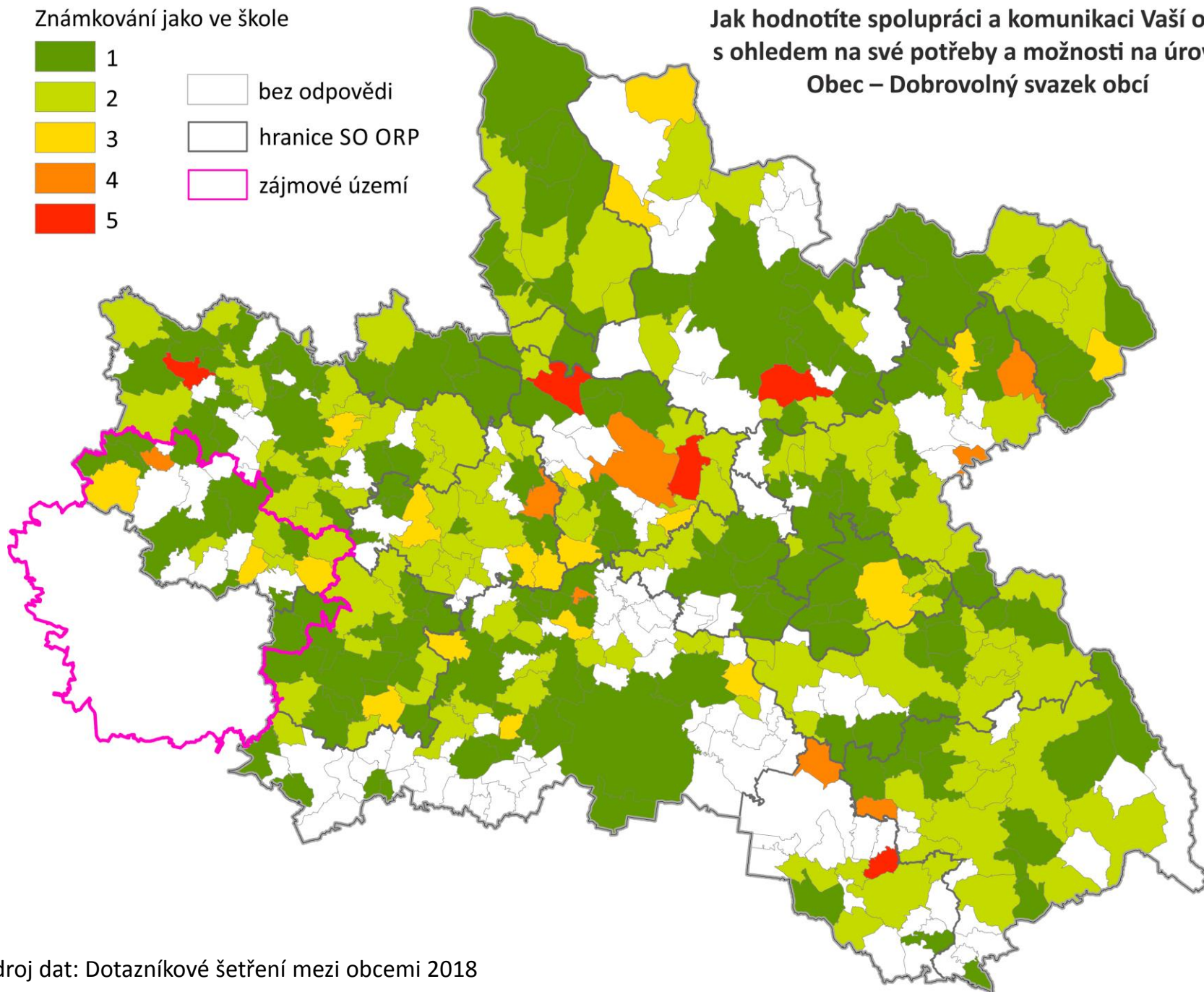


Zdroj dat: Dotazníkové šetření mezi obcemi 2018

Známkování jako ve škole

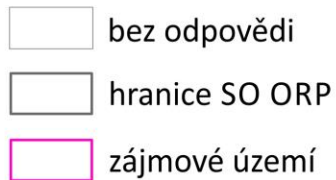


**Jak hodnotíte spolupráci a komunikaci Vaší obce
s ohledem na své potřeby a možnosti na úrovni:
Obec – Dobrovolný svazek obcí**




Zdroj dat: Dotazníkové šetření mezi obcemi 2018

Známkování jako ve škole

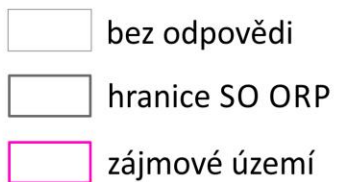


**Jak hodnotíte spolupráci a komunikaci Vaší obce
s ohledem na své potřeby a možnosti na úrovni:
Obec – Místní akční skupina**

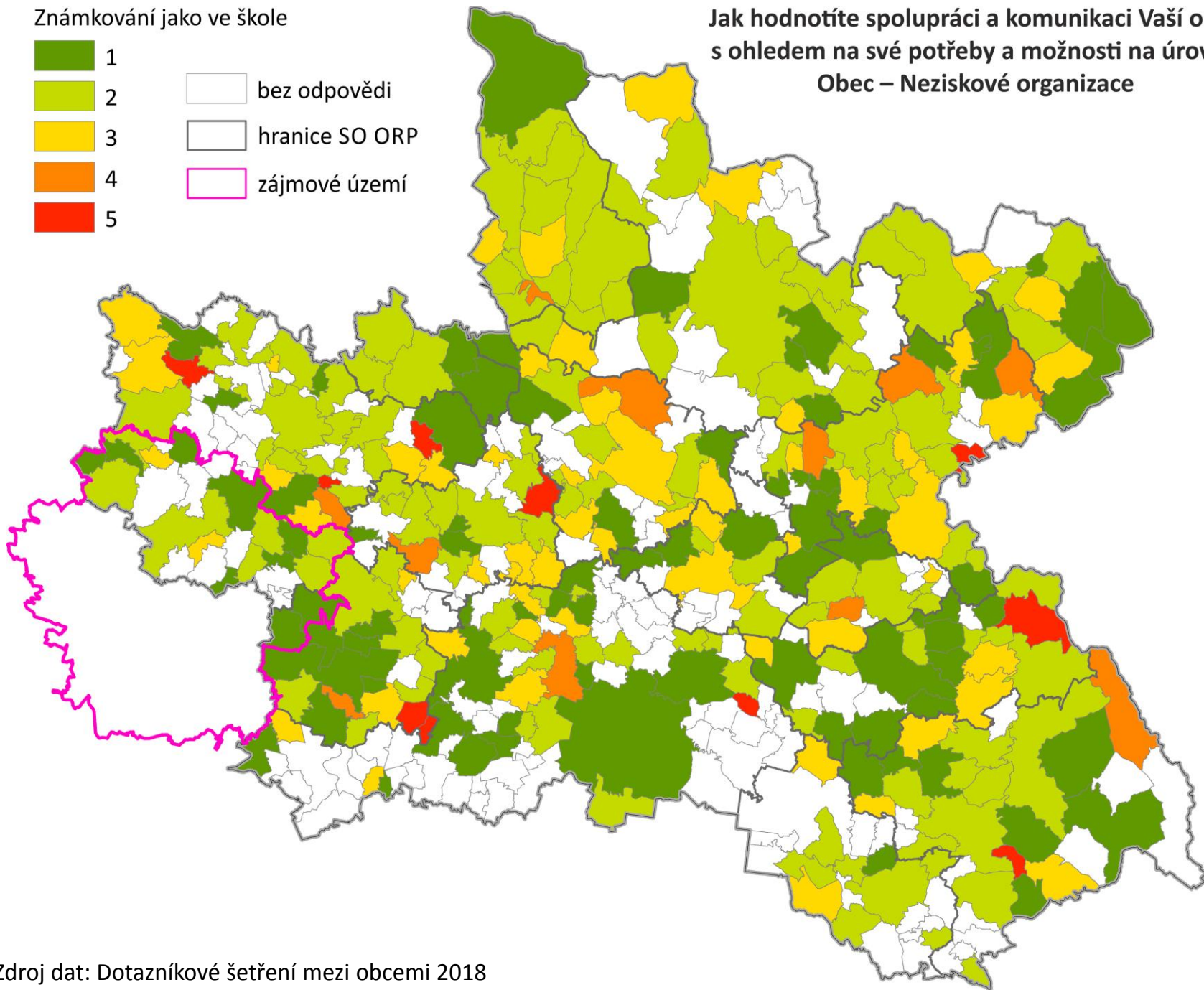


Zdroj dat: Dotazníkové šetření mezi obcemi 2018

Známkování jako ve škole

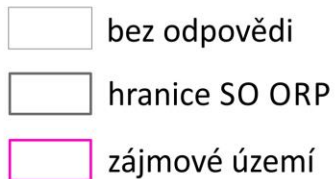


**Jak hodnotíte spolupráci a komunikaci Vaší obce
s ohledem na své potřeby a možnosti na úrovni:
Obec – Neziskové organizace**




Zdroj dat: Dotazníkové šetření mezi obcemi 2018

Známkování jako ve škole



**Jak hodnotíte spolupráci a komunikaci Vaší obce
s ohledem na své potřeby a možnosti na úrovni:
Obec – Podnikatelé**



Zdroj dat: Dotazníkové šetření mezi obcemi 2018

Stav čerpání dotací EU

Schválená dotace EU

Dotace na 1 obyvatele (v tis. Kč)

1 10 20 50 100 600



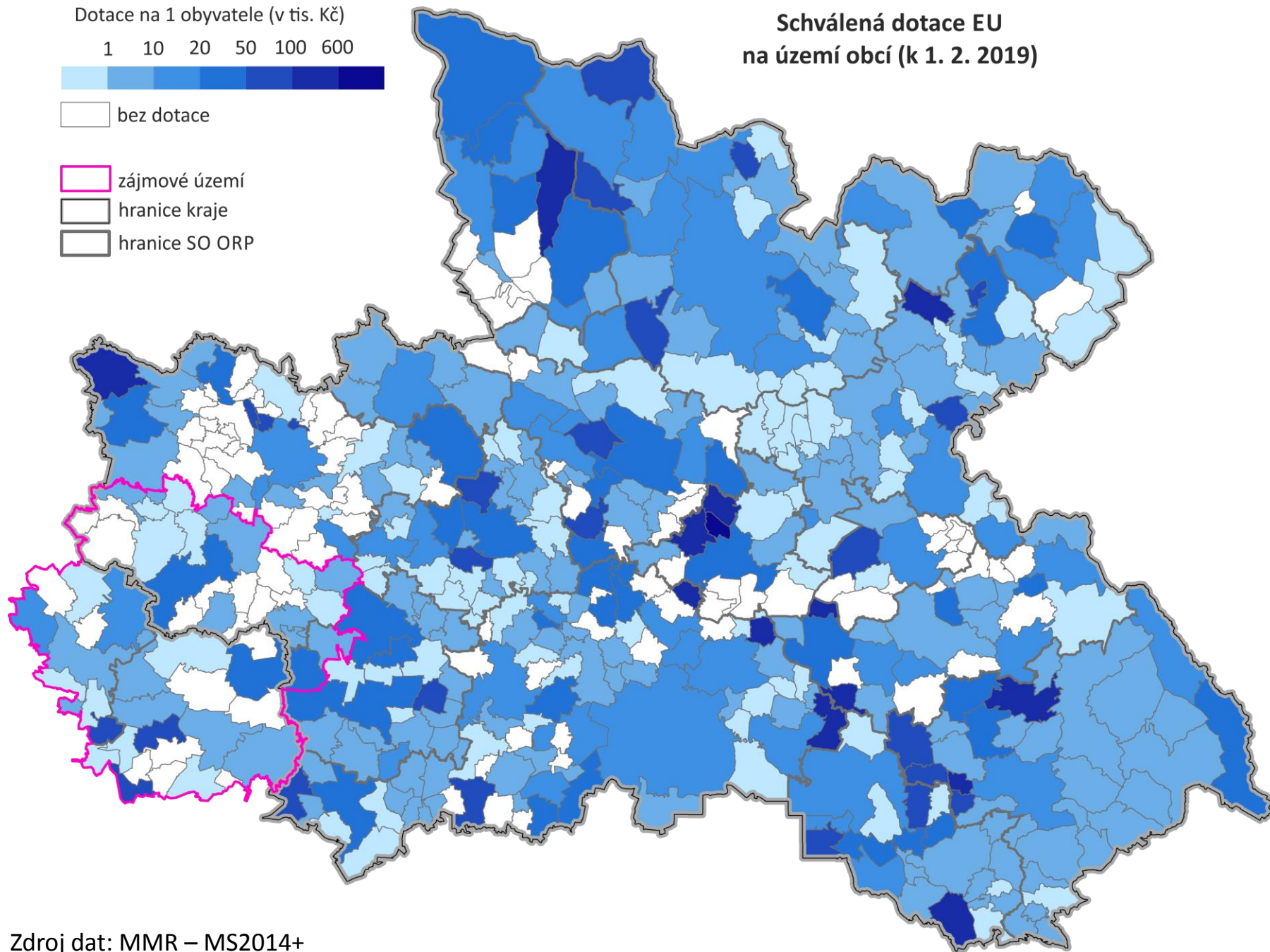
bez dotace

zájmové území

hranice kraje

hranice SO ORP

Schválená dotace EU na území obcí (k 1. 2. 2019)



Zdroj dat: MMR – MS2014+

Dotace na 1 obyvatele (v tis. Kč)

1 5 10 50 100



bez dotace

zájmové území

hranice kraje

hranice SO ORP

Celková dotace (v mil. Kč)

menší než 1

1,0 – 5,0

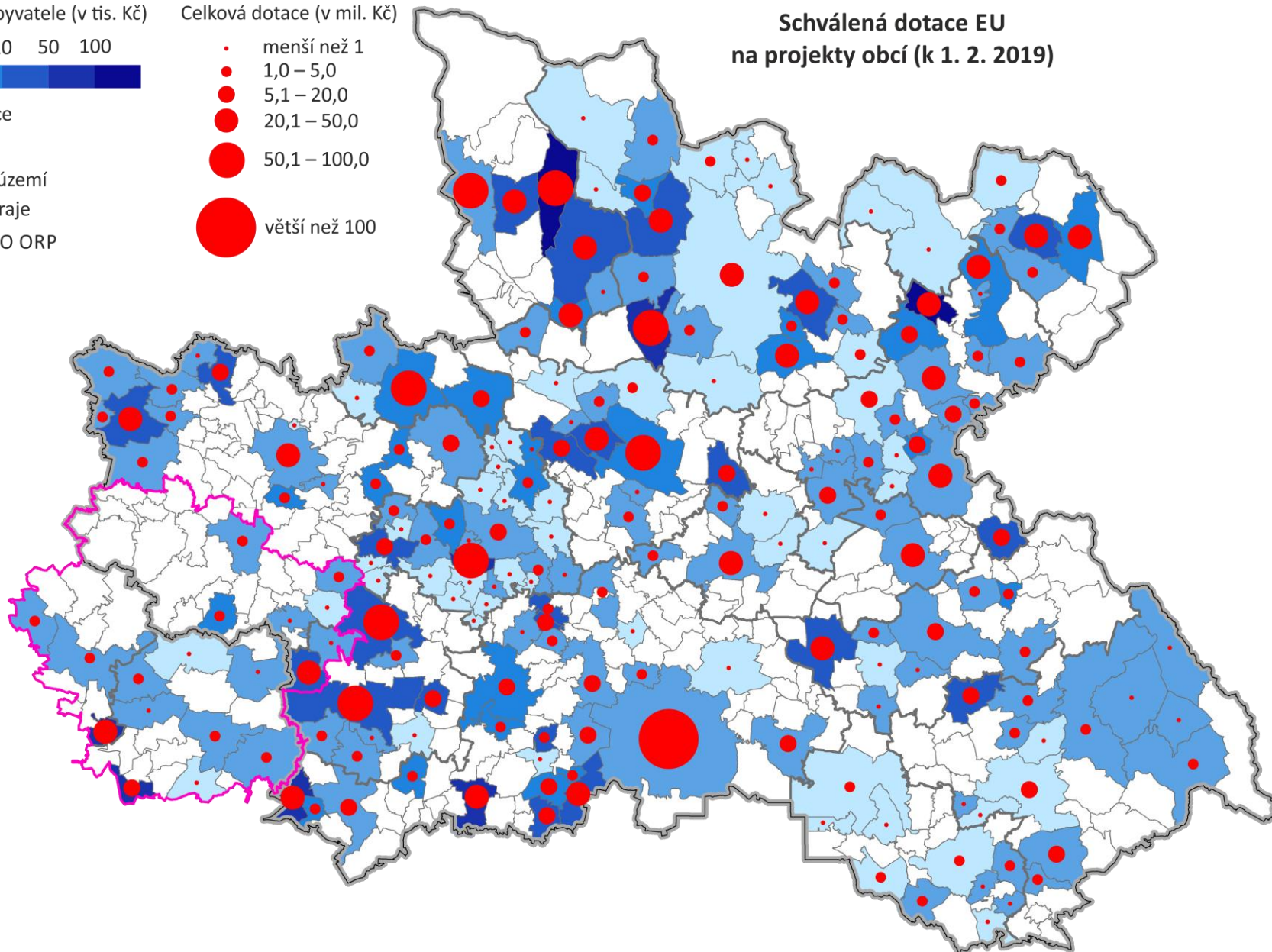
5,1 – 20,0

20,1 – 50,0

50,1 – 100,0

větší než 100

Schválená dotace EU na projekty obcí (k 1. 2. 2019)



Dotace na 1 obyvatele (v tis. Kč)

1 5 10 50 100



bez dotace

zájmové území

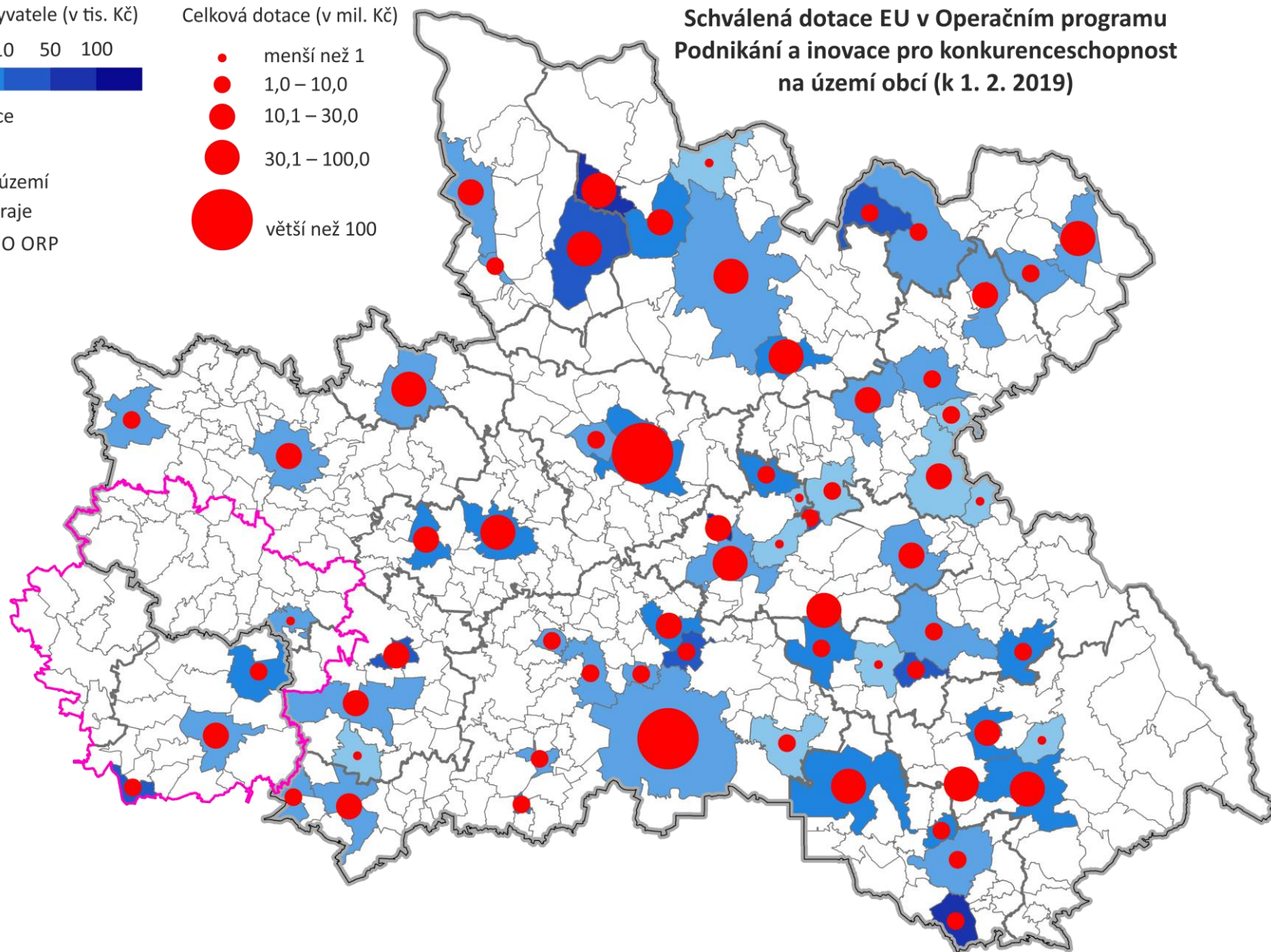
hranice kraje

hranice SO ORP

Celková dotace (v mil. Kč)



Schválená dotace EU v Operačním programu Podnikání a inovace pro konkurenceschopnost na území obcí (k 1. 2. 2019)

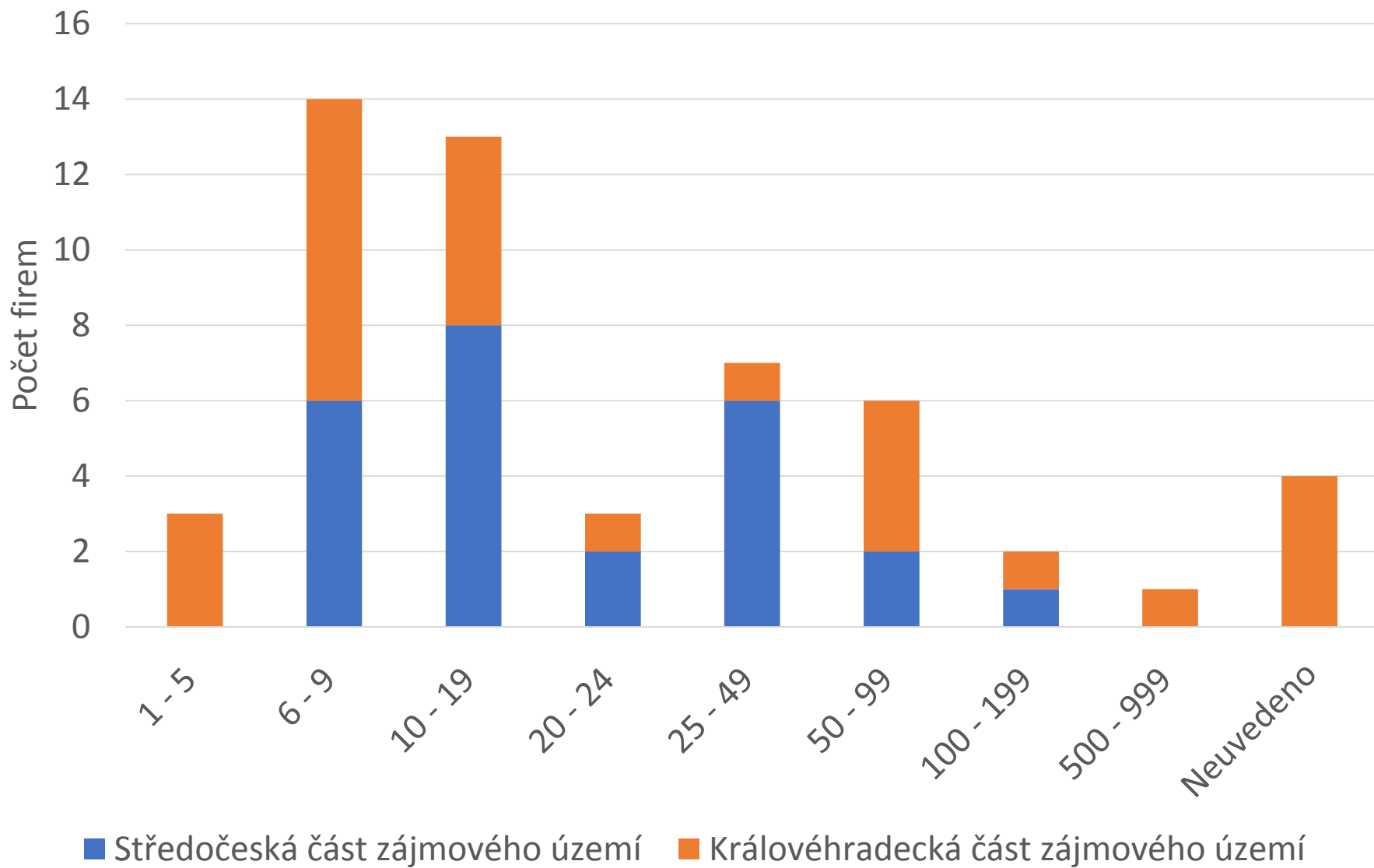


Kopidlno – firemní sektor

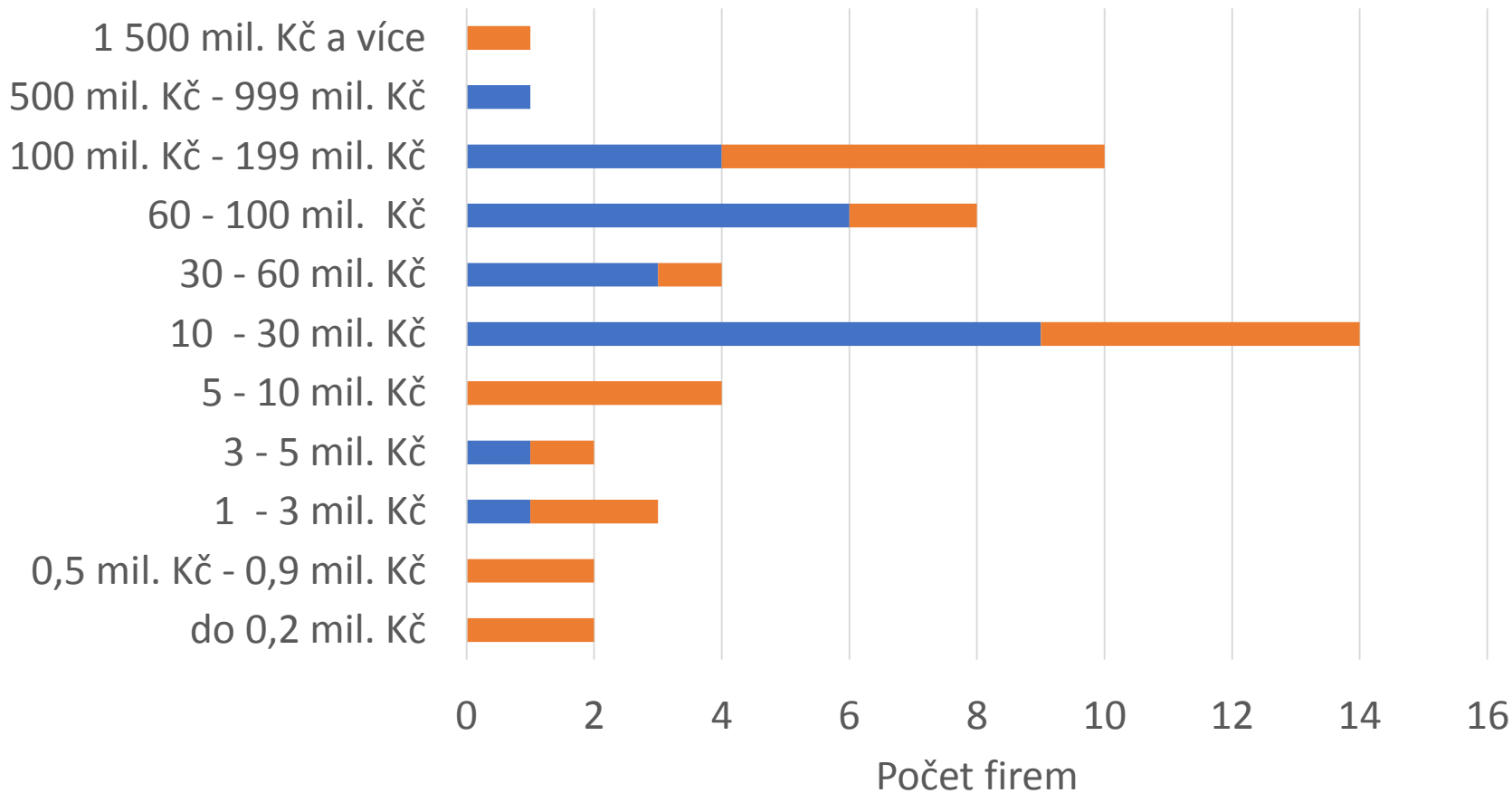
Výběrový soubor

- Zdrojem dat je databáze ekonomických subjektů Bisnode MagnusWeb
- Uvažovány právnické osoby s více než 1 zaměstnancem z vymezeného území
- Celkem 53 subjektů (28 z Královéhradecké části Kopidlnska, 25 pak ze Středočeské části)

Firmy Kopidlenska dle kategorie počtu zaměstnanců



Firmy Kopidlenska dle kategorie ročního obrátu



- Středočeská část zájmového území
- Královéhradecká část zájmového území

TOP10 Největší firmy v území dle obrátu a počtu zaměstnanců 1/2

Název subjektu	Město	Kraj	Počet zaměstnanců	Kategorie obrátu	Hlavní NACE
ANTOLIN LIBAN, s.r.o.	Libáň	KHK	500 - 999	1 500 mil. Kč a více	Výroba ostatních dílů pro automotive
FERTISTAV CZ a.s.	Městec Králové	SČ	25 - 49	500 - 999 mil. Kč	Velkoobchod s chemickými výrobky
PERSEUS a.s.	Běchary	KHK	25 - 49	100 - 199 mil. Kč	Smíšené hospodářství
AVEFLOR, a.s.	Budčeves	KHK	100 - 199	100 - 199 mil. Kč	Výroba farmaceutických přípravků
AGRO BYSTRICE a.s.	Bystrice	KHK	50 - 99	100 - 199 mil. Kč	Smíšené hospodářství
Volanická zemědělská, a.s.	Volanice	KHK	50 - 99	100 - 199 mil. Kč	Smíšené hospodářství
A G R O ŽLUNICE, a.s.	Žlunice	KHK	50 - 99	100 - 199 mil. Kč	Smíšené hospodářství
INPROMA, spol. s r.o.	Křinec	SČ	100 - 199	100 - 199 mil. Kč	Výroba strojů na výrobu textilu, oděvních výrobků a výrobků z usní
ZAS Podchotucí, a.s.	Křinec	SČ	25 - 49	100 - 199 mil. Kč	Pěstování obilovin, luštěnin ...
Zemědělská společnost Sloveč, a.s.	Městec Králové	SČ	50 - 99	100 - 199 mil. Kč	Smíšené hospodářství

TOP10 Největší firmy v území dle obrátu a počtu zaměstnanců 2/2

Název subjektu	Město	Kraj	Počet zaměstnanců	Kategorie obrátu	Hlavní NACE
BENKO s.r.o., dřevařský podnik, Kopidlno	Kopidlno	KHK	50 - 99	60 - 100 mil. Kč	Výroba pilařská a impregnace dřeva
V & H BETTA a.s.	Vinary	KHK	20 - 24	60 - 100 mil. Kč	Smíšené hospodářství
AUTOCENTRUM BOURA spol. s r.o.	Činěves	SČ	20 - 24	60 - 100 mil. Kč	Opravy a údržba motorových vozidel, kromě motocyklů
Zemědělská akciová společnost Mezihájí, a.s.	Kněžice	SČ	25 - 49	60 - 100 mil. Kč	Smíšené hospodářství
Chateau Mcely s.r.o.	Mcely	SČ	25 - 49	60 - 100 mil. Kč	Hotely
První zemědělská Záhornice, a.s.	Záhornice	SČ	25 - 49	60 - 100 mil. Kč	Smíšené hospodářství
Maso Sedlák s.r.o.	Městec Králové	SČ	50 - 99	30 - 60 mil. Kč	Maloobchod s masem a masnými výrobky

Závěry studie Přírodovědecké fakulty UK

Co se v území děje dle výsledků studie

Co se odehrává v regionu a proč se tomu tak děje dle názorů místních aktérů – starostů,...

Doplnění a upřesnění z regionu – názory starostů

Diskuzní část:

jaké jsou konkrétní potřeby území a návrhy řešení pro zlepšení situace:
*definování potřeb a návrhu řešení z regionu, v dopravě, školství,
zaměstnanosti, společenského a kulturního života*

Závěr:

Jak a kdo může pomoci, jak můžeme pomoci kraj a stát

Spolupráce
s regionálními
pracovníky,
odbory KÚ KHK
a PS RSK



ANALYTICKÁ ČÁST

Profil +
šetření

Problémová
analýza

SWOT
analýza

2018

2019

NÁVRHOVÁ ČÁST (vize, cíle, opatření)

IMPLEMENTAČNÍ ČÁST + akční plán



Královéhradecký kraj
Chytrý region

leden – únor 2018
jednání 11 PS

PS Cestovní ruch
PS Doprava
PS Zaměstnanost + PS Vzdělávání
+ PS Výzkum, inovace a podnikání
PS Kultura
PS Sociální oblast + PS Zdraví
PS Životní prostředí a zemědělství
PS Obce a města + PS Venkov

6. 3. 2019 jednání RSK

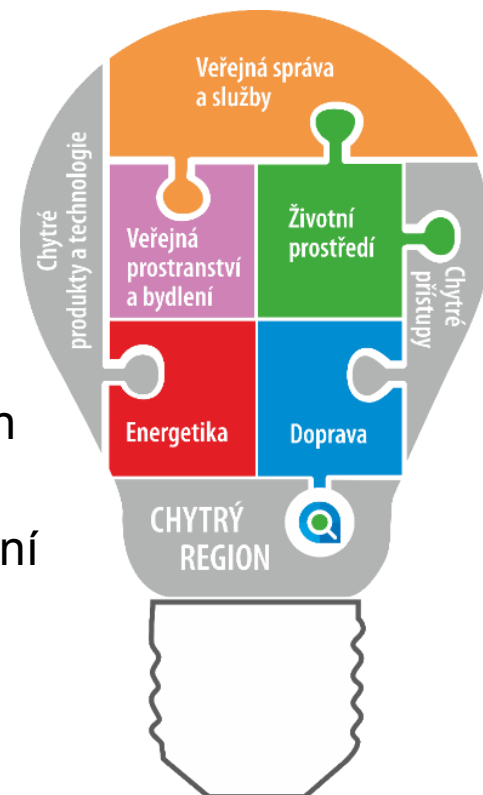
www.chytryregion.cz/strategie

Provozujeme webový portál www.chytryregion.cz

Cílová skupina: města a obce, firmy, odborná i laická veřejnost

3 HLAVNÍ SEKCE:




- **SMART ŘEŠENÍ** – Nejnovější trendy v oblasti moderních technologií a chytrých řešení, inspirace dobrou praxí
- **DOTAČNÍ ROZCESTNÍK** – Aktuální informace o současných dotacích pro obce
- **DATABÁZE PROJEKTŮ** – Absorpční kapacita pro Regionální akční plán a pomoc nositelům v jejich realizaci



Sekce SMART řešení

- **Tematické „příběhy“ jako inspirace pro obce**
- **Aktuality, novinky, příklady dobré praxe z ČR i ze světa**
- **Nabídka chytrých produktů a řešení**
- **Prezentace firem, které nabízejí chytrá řešení**

www.chytryregion.cz/smart-reseni

 Témata	 Aktuality, informace	 Chytré produkty
Doprava	Aktuality	Produkty a technologie
Energetika	Dotace	Kdo nabízí chytrá řešení
Životní prostředí	Dobrá praxe v ČR	Zapojte se!
Veřejná prostranství a bydlení	Dobrá praxe ve světě	
Veřejná správa a služby	Koncept Chytrý region	
Chytrý venkov		



Královéhradecký kraj
Chytrý region

Inovativní řešení
pro rozvoj obcí a měst



Dotační rozcestník

- **Snadná orientace v nabídce dotací**
- **Evropské, národní i krajské dotace na jednom místě**
- **Členění dle témat, možnost vyhledávání**
- **Stručně a přehledně s odkazy na podrobné informace**
- **Možnost registrace, hlídání dotací**

www.dotacnirozcestnik.cz



Královéhradecký kraj
Chytrý region

**HLEDÁTE DOTACI PRO VAŠI OBEC?
NAVŠTIVTE WEBOVÉ STRÁNKY**

WWW.DOTACNIROZCESTNIK.CZ

A ZORIENTUJTE SE V NABÍDCE DOTACÍ



Královéhradecký kraj
Chytrý region

Inovativní řešení
pro rozvoj obcí a měst



Sbíráme projektové záměry v KHK

www.chytryregion.cz



Zadejte projektový záměr

Vložte svůj záměr či rozpracovaný projekt do naší databáze a pomozte tím nám i sobě s nastavením dotačních programů

[+ Zadejte svůj projektový záměr](#)

Vložení projektového záměru

Pole označená * jsou povinná.

☰ Základní údaje o projektovém záměru

krok 1/5

Tématické zaměření projektového záměru (Téma) *

Vyberte téma

Název projektového záměru *

Napište název projektu

🏠 Charakteristika projektového záměru

krok 2/5

Stručný popis projektového záměru *

Popište krátce váš projekt

Připravenost projektového záměru *

Motiv pro realizaci *



Královéhradecký kraj
Chytrý region

Inovativní řešení
pro rozvoj obcí a měst



**REGIONÁLNÍ
STÁLÁ KONFERENCE
KRÁLOVÉHRADECKÉHO
KRAJE**



CIRI CENTRUM
INVESTIC, ROZVOJE
A INOVACÍ

Sekretariát RSK KHK

Soukenická 54
500 03 Hradec Králové
rsk@cirihk.cz
+420 495 817 814

www.rskkhk.cz