

Hospodářsky a sociálně ohrožená území v KHK

v kontextu národní a regionální úrovně

únor 2022

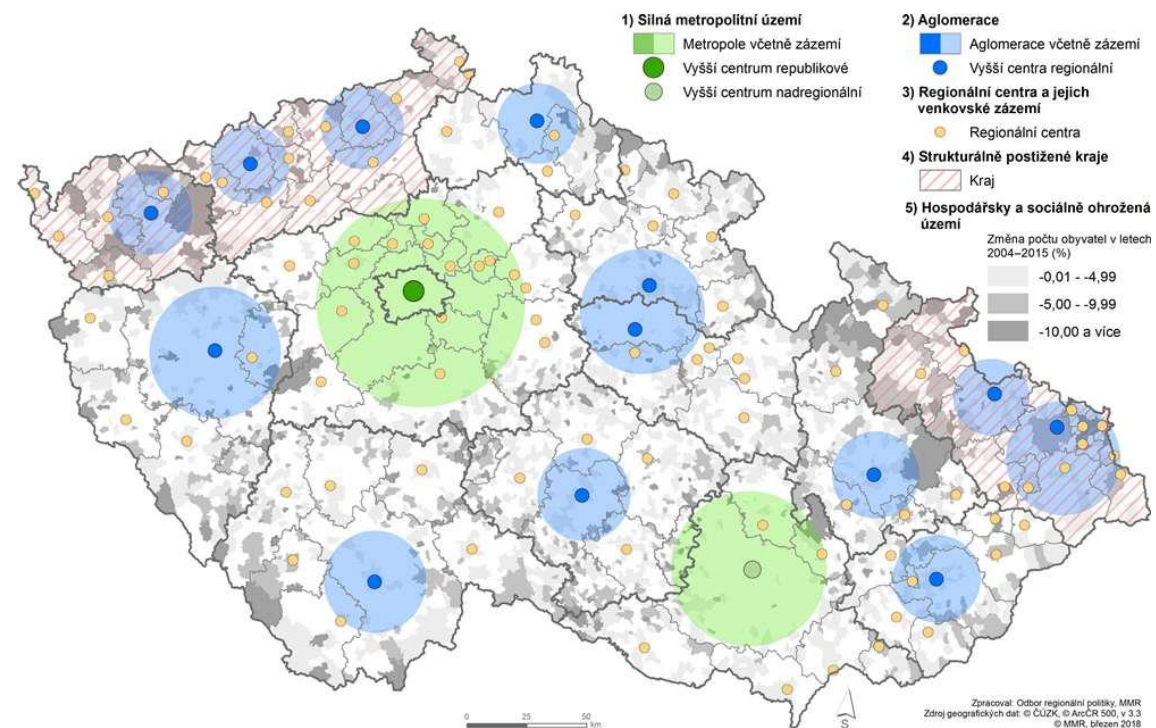


Národní úroveň

- Strategie regionálního rozvoje ČR 21+
- Analýzy a studie HSOÚ
- Akční plán SRR ČR 21-22
- Národní stálá konference
- MMR ČR



MINISTERSTVO
PRO MÍSTNÍ
ROZVOJ ČR



SRR ČR 21+

HSOÚ dle Strategie regionálního rozvoje ČR 21+

schválena vládou ČR 4. 11. 2019

- Pohyb obyvatelstva
- Index stáří
- Bytová výstavba
- Nezaměstnanost
- Podnikatelská aktivita



Důvody vymezení HSOÚ v SRR a vazba na kraj

- Dle Zákona o podpoře regionálního rozvoje SRR „stanovuje podmínky pro vymezení státem podporovaných regionů“ – stanovením indikátorové soustavy je tento požadavek naplněn.
- Cílem podpory regionálního rozvoje je (mimo jiné) i „přispět ke zvyšování konkurenceschopnosti regionů“.

Kraje mohou ve strategiích rozvoje územního obvodu kraje vymežit hospodářsky a sociálně ohrožená území na **nižší administrativní (např. správní obvody pověřených obecních úřadů) úroveň** a řešit disparity i v rámci jednotlivých správních obvodů ORP. Kraje mohou v těchto dokumentech vymežit jako hospodářsky a sociálně ohrožená i **jiná území, než jaké vymezuje SRR 21+, nicméně bez nároku na cílenou podporu prostřednictvím regionální politiky státu.**

Analýzy HSOÚ (MMR ČR) – v roce 2020

Analýza hospodářské výkonnosti hospodářsky a sociálně ohrožených území podle SRR ČR 2021+

Typologie HSOÚ:

- TYP 1: Oblasti s nízkou dopravní dostupností (ORP [Dvůr Králové nad Labem](#))
- TYP 2: Oblasti s nízkou dopravní dostupností i nízkou vybaveností služeb (ORP [Broumov](#))
- TYP 3: Oblasti ekonomicky zasažené, ale sociálně relativně stabilizované
- TYP 4: Oblasti se zvýšeným výskytem sociálně patologických jevů, ale s relativně dobrou ekonomickou základnou
- TYP 5: Oblasti se závažnou situací v ekonomické i sociální dimenzi

Pilotní případová studie Jesenicka

- Podpora regionálně specifických aktivit v rámci SRR ČR 21+

Co plánuje SRR 21+ pro hospodářsky a sociálně ohrožená území?

Strategický cíl 5: Dobrá kvalita života v hospodářsky a sociálně ohrožených územích

Specifický cíl 5.1: Zvýšení diverzifikace ekonomických činností a podpora tvorby lokálních pracovních míst	
Typová opatření	
40.	Rozvíjet drobné podnikání a malé a střední podniky
41.	Posilovat lokální zaměstnání v rámci veřejných investic
42.	Usilovat o příchod vnějších investic
Specifický cíl 5.2: Zajistit dobrou dopravní dostupnost v rámci regionu a ve vazbě na aglomerace a metropole	
43.	Zajistit dobrou dopravní obslužnost
Specifický cíl 5.3: Zajistit efektivní prevenci sociálního vyloučení a energetické chudoby a podporovat komunitní život v obcích	
44.	Řešit problémy spojené se sociálně vyloučenými lokalitami a předcházet jejich vzniku
45.	Rozvíjet komunitní život v obcích
Specifický cíl 5.4: Zajištění dostatečné občanské vybavenosti	
46.	Zajistit občanskou vybavenost
47.	Omezit předčasné odchody ze vzdělávání na základním a střední stupni vzdělávání a podporovat žáky a studenty, kteří ze vzdělávání předčasně odešli

Akční plán SRR 2021-22

(schválen
leden 2021)

HOSPODÁŘSKY A SOCIÁLNĚ OHROŽENÁ ÚZEMÍ							
Typové opatření	Číslo aktivity	Název aktivity	Úkol	Hlavní nositel	Další nositel	Zdroj	Termín splnění
25, 46	3.4.2	Revitalizace brownfields	<ul style="list-style-type: none"> - Systém pro podporu regenerace brownfieldů - Zohlednění v dotačních programech území Regionálních center a HSOÚ - Spolupráce resortů na zjednodušení kombinované vícezdrojové podpory brownfieldů 	MŽP, MMR, MPO	MZe, MF, MK	OP ŽP, OP TAK, FST, SR	2021
25	3.4.3	Likvidace kontaminovaných míst	<ul style="list-style-type: none"> - Sanovat ekologické zátěže na území brownfieldů 	MŽP	MF	OP ŽP, FST, SR	2022
41	5.1.1	Podpora příležitostí pro firmy pomocí finančních nástrojů a dalších motivačních opatření	<ul style="list-style-type: none"> - Vytvořit specifickou finanční podporu aktérům pro vznik i rozvoj podnikání 	MPO	HK ČR, CzechInvest, MF, MPSV, ÚP ČR	OP PIK, OP TAK, FST, RRF, OP Z+, SR	2022
40, 42	5.1.2	Zvýšení míry podnikavosti a zvýšení produktivity firem	<ul style="list-style-type: none"> - Podpořit růst počtu ekonomických subjektů 	MPO	MPSV, MMR	OP TAK, FST, RRF, OP Z+	2022
40, 42	5.1.3	Zajištění podmínek pro rozvoj území bývalých vojenských újezdů	<ul style="list-style-type: none"> - Odstranit ekologické zátěže a nevyužívané objekty - Rozvíjet cestovní ruch a volnočasové aktivity - Zajistit nové využití území - Zachovat a propagovat cenné životní prostředí 	MMR	MŽP, AOPK, MPO, CzechInvest,, MO, jednotlivé dotčené kraje	SR, IROP2, OP ŽP, OP TAK, RRF, FST	2022
41, 42	5.1.4	Rozvoj podnikatelských parků	<ul style="list-style-type: none"> - Pokračovat v Realizaci programu Smart Parks for the Future 	MPO	-	SR	2022
40, 41	5.1.5	Podpora zaměstnanosti	<ul style="list-style-type: none"> - Podpořit aktivity v rámci OPZ+ 	MPSV	-	OPZ+	2022

Regionálně-specifické aktivity (v AP SRR 21-22)

Královéhradecký kraj definoval jako území, kterým by měla být věnována větší pozornost tři regiony – dvě hospodářsky a sociálně ohrožená území (Broumovsko a Žacléřsko), a jeden ekonomicky prosperující (Solnice-Kvasiny-Rychnov nad Kněžnou), u něhož je výzvou spíše vytvoření dostatečné sociální infrastruktury (např. sociální služby) a ochrana životního prostředí (např. hospodaření s vodou). Potřeby Broumovska a Žacléřska jsou do značné míry reflektovány v aktivitách zaměřených na (a) zvýšení míry podnikavosti a zvýšení produktivity firem, (b) podporu příležitostí pro firmy pomocí finančních nástrojů a dalších motivačních opatření a (c) likvidace kontaminovaných míst a revitalizace brownfields.

18. zasedání NSK 8. 12. 2021

Jedním z témat, která na plenárním zasedání zazněla, byla oblast podpory hospodářsky a sociálně ohrožených území (HSOÚ). *„HSOÚ jsou definována ve Strategii regionálního rozvoje ČR 21+ jako území charakteristická například vyšší nezaměstnaností, horší dostupností služeb či odlivem mladých lidí. Na tato území bychom neměli zapomínat, zaujímají cca třetinu rozlohy a žije zde čtvrtina obyvatelstva ČR. **Spolupracujeme s regionálními stálými konferencemi v jednotlivých krajích, snažíme se vytvářet lepší podmínky pro HSOÚ při získání vyšší míry podpory, nejen té dotační, nebo jim usnadnit podmínky při získávání investičních pobídek. Rádi bychom pro tato území v příštím roce spustili samostatný dotační titul,**“* doplňuje David Koppitz.

Zápis a usnesení z 18. zasedání NSK

David Koppitz (MMR) stručně informoval o harmonogramu a pokroku v oblasti systémové koordinace HSOÚ. Zdůraznil nutnost potřeby nastavit komunikaci mezi národní úrovní a územím (součinnosti s RSK, zapojení krajů, spolupráce s MAS) i pro potřeby plnění současného a tvorbu budoucího AP SRR. Dále vyjmenoval existující a budoucí podporu pro HSOÚ včetně plánu na realizaci NDT na podporu HSOÚ, kde nyní peníze nejsou a rozhodnutí bude na budoucí vládě (léto 2022). Vznosl apel na vyhodnocení stávající podpory pro HSOÚ.

Národní stálá konference

- I. doporučuje Regionálním stálým konferencím postupovat při koordinaci HSOÚ dle dohodnutého harmonogramu, aby nedocházelo mezi kraji k výrazným odlišnostem, a formulovat konkrétní podněty k národním i evropským nástrojům vhodným k řešení specifické situace HSOÚ,
- II. doporučuje resortům otevřeně diskutovat podněty z území vedoucí k podpoření rozvoje HSOÚ a ve svých nástrojích zohledňovat jejich specifické potřeby.

Národní stálá konference

- I. doporučuje územním partnerům spolupracovat při komunikaci ISPZ v území s cílem jeho intenzivního využívání,
- II. doporučuje resortům využívat informace z ISPZ při přípravě a řízení svých dotačních titulů financovaných z evropských nebo národních zdrojů.

ISPZ www.projektovezamery.cz

Vznikne rozsáhlý zdroj informací reflektující aktuální potřeby území, které jsou zásadní při tvorbě strategických dokumentů, či nastavení dotační a regionální politiky na regionální i národní úrovni



Regionální úroveň

- Strategie rozvoje Královéhradeckého kraje 21+
- Programové prohlášení Rady KHK
- Výbor pro hospodářský rozvoj a spolupráci
- Regionální stálá konference KHK
- Akční plán SRK do roku 2024



Strategie rozvoje KHK 2021+

Priorita 5. Vyvážený rozvoj a správa území

Cíl 5.1 Eliminace územních disparit a řešení regionálních specifik

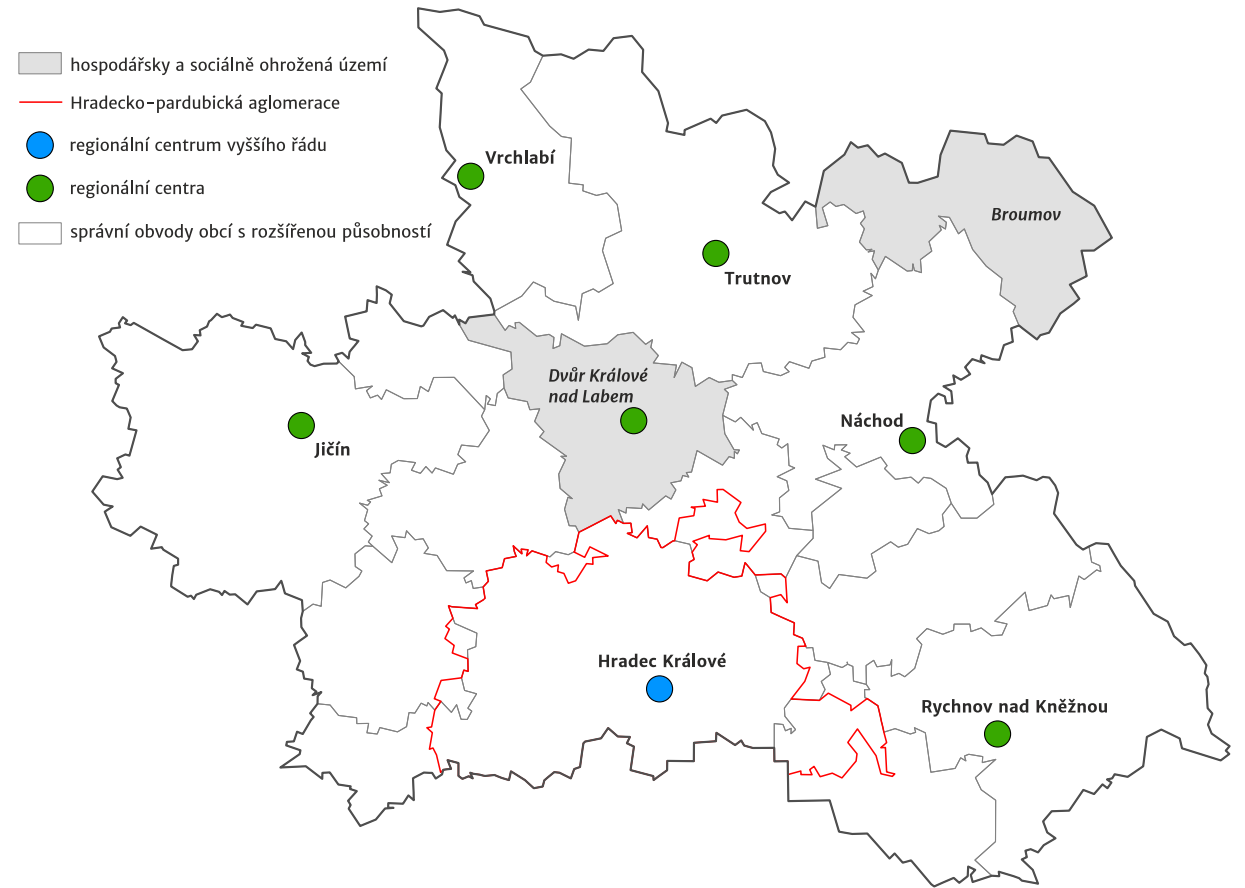
Opatření 5.1.1 Podpora hospodářsky problémových regionů, venkova, periferií a specifických oblastí

navazuje na vymezení dle SRR ČR + možnost upřesnění či vymezení dalších území

+

Opatření 5.1.2 Posilování role aglomerace a regionálních center včetně spolupráce měst a venkova

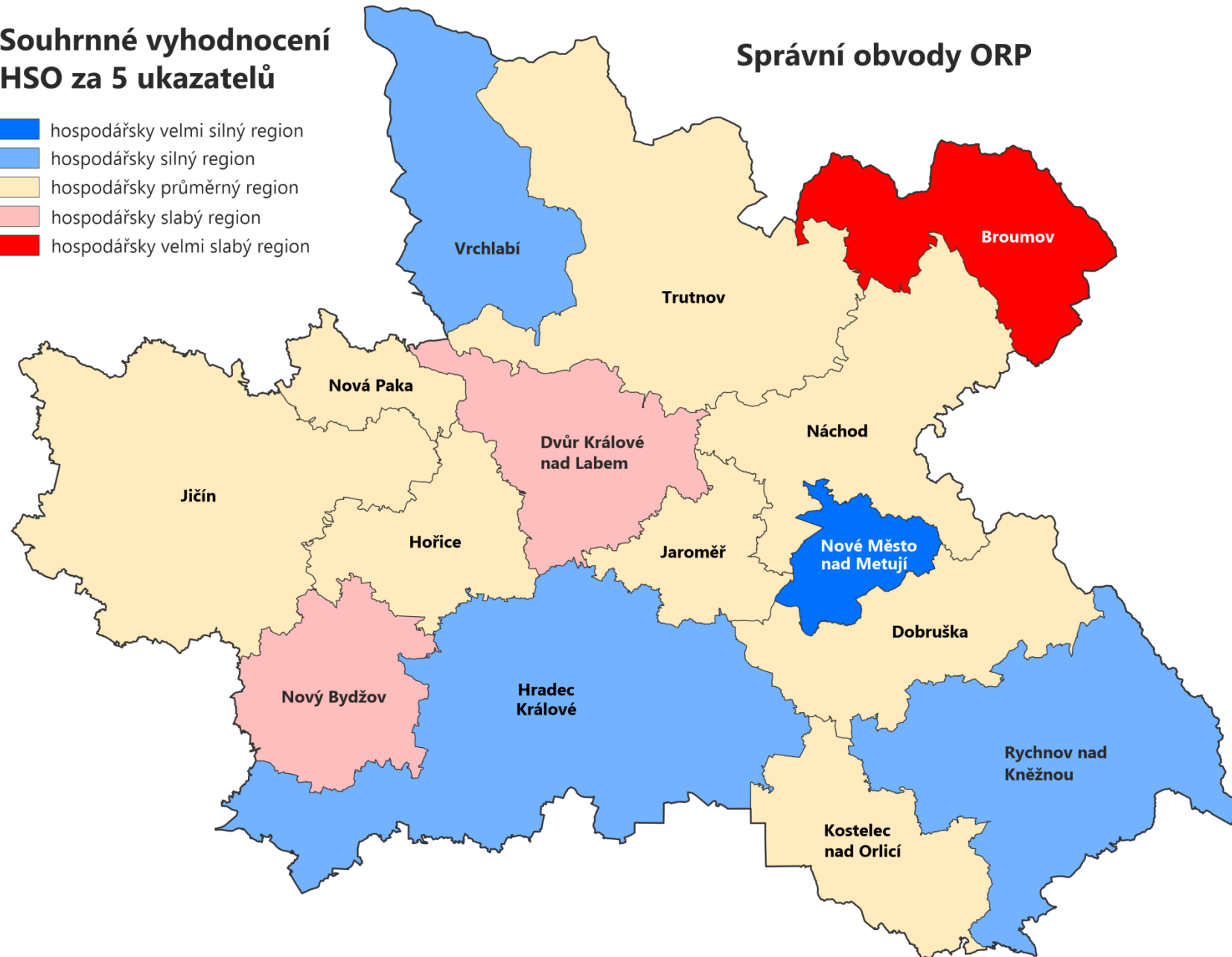
Regionální centra jsou min. všechna sídla ORP (na rozdíl od SRR ČR)



Souhrnné vyhodnocení HSO za 5 ukazatelů

- hospodářsky velmi silný region
- hospodářsky silný region
- hospodářsky průměrný region
- hospodářsky slabý region
- hospodářsky velmi slabý region

Správní obvody ORP



Souhrnné vyhodnocení HSO za 5 ukazatelů

- hospodářsky velmi silný region
- hospodářsky silný region
- hospodářsky průměrný region
- hospodářsky slabý region
- hospodářsky velmi slabý region

Správní obvody POÚ

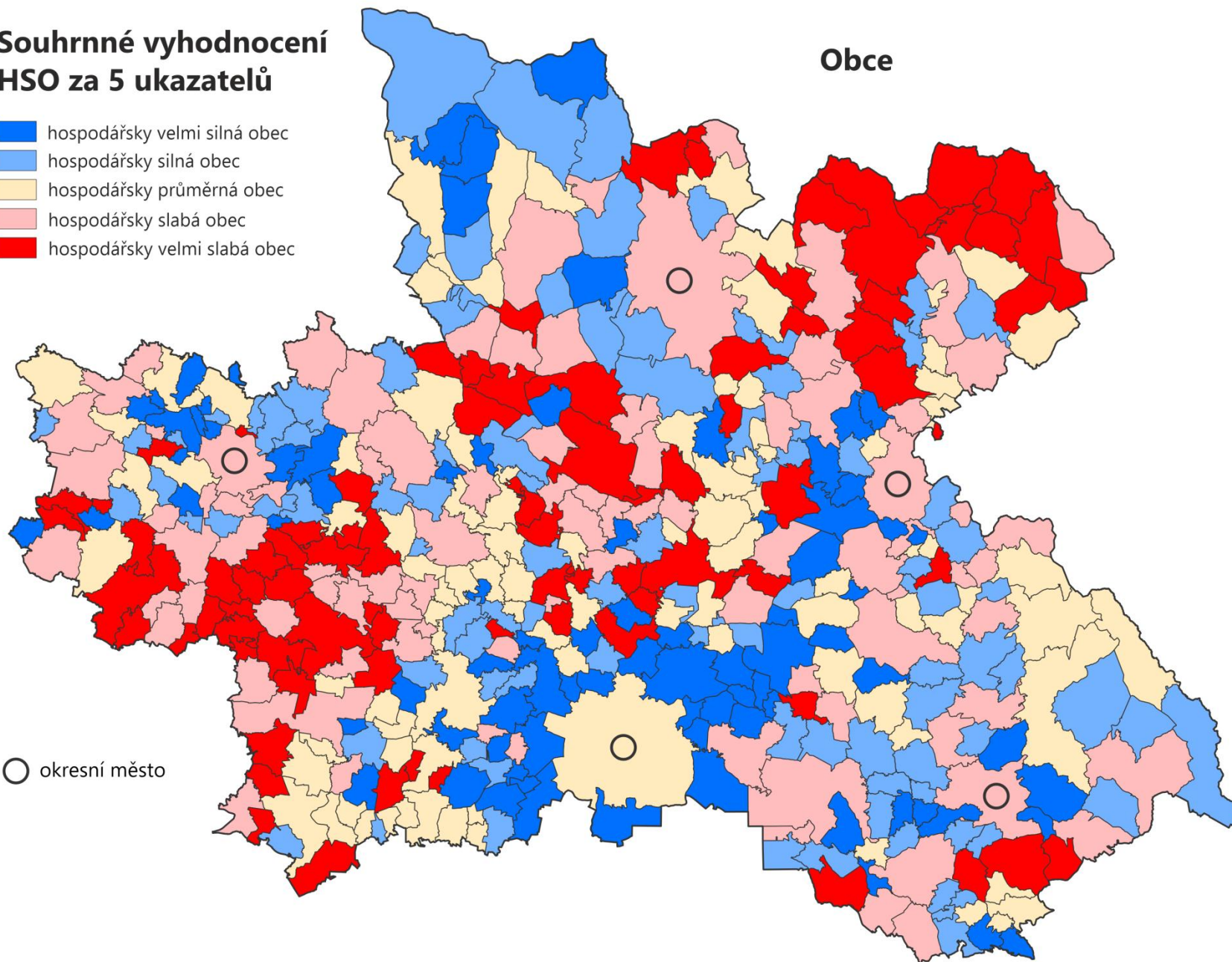


Souhrnné vyhodnocení HSO za 5 ukazatelů

- hospodářsky velmi silná obec
- hospodářsky silná obec
- hospodářsky průměrná obec
- hospodářsky slabá obec
- hospodářsky velmi slabá obec

○ okresní město

Obce





Shluková analýza souhrnná známka

shluky pozitivních hodnot
(čím tmavší odstín, tím pozitivnější hodnota)

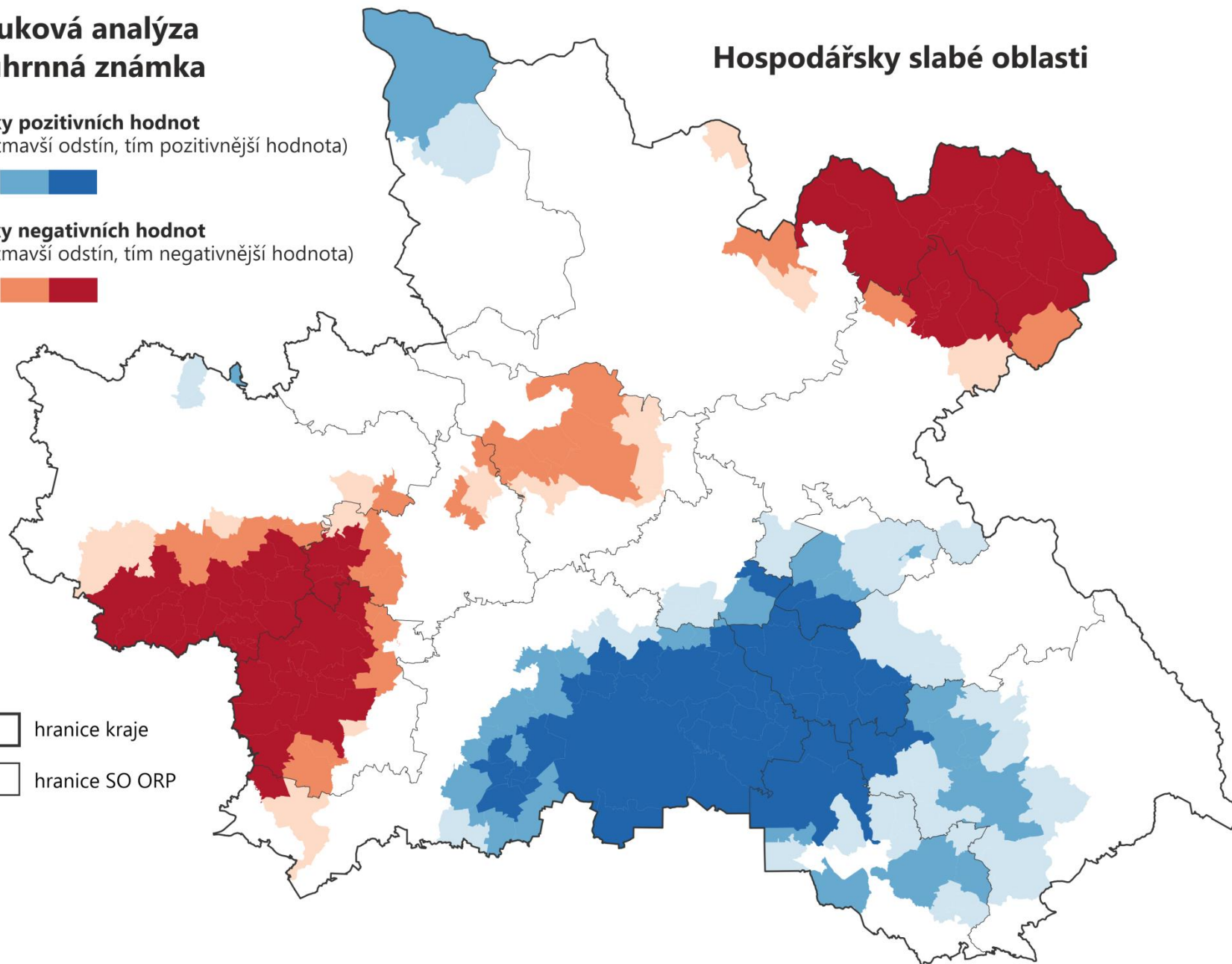


shluky negativních hodnot
(čím tmavší odstín, tím negativnější hodnota)



 hranice kraje
 hranice SO ORP

Hospodářsky slabé oblasti



Dotiční programy KHK

Hospodářsky slabé oblasti Královéhradeckého kraje - vymezení dle obcí																																		
Obec	Počet obyvatel	Průměrný věk - porovnání v rámci KHK				Úbytek/přírůstek obyv. od 1991				Nezaměstnanost				Podnikatelská aktivita				Daňové příjmy obcí				Intenzita bytové výstavby				Obč. vybavenost		Souhrn - průměr		ZAPŘAZENÍ	o rok dříve			
		hodnota	očkyla od o za kraj	pořadí	známka	počet obyvatel 1991	nárůst neo poctes v %	pořadí	známka	v %	pořadí	známka	počet aktivních subjektů	o intenzita	pořadí	známka	na obyv. 2016	na obyv. 2018	abs.	pořadí	známka	abs. počet	na obyv.	pořadí	známka	hodnota	pořadí	známka	o pořadí v rámci KHK			o známka		
		1.1.2010	1.1.2010	1001 v 2010	31.12.2018	2018	2016	2018	2016	2018	2018	2006-2018	2010																					
Adršpach	506	44,3	-5%	379	5	535	-5%	366	5	7,7	445	5	64	126	229	3	19 597 Kč	24 190 Kč	12 240 074 Kč	13	1	14	0,0277	260	3	1,87	125	2	260	3,43	SLABE	263	3,29	-3
Albrechtice nad Orlicí	1 003	43,9	-4%	358	4	1012	-1%	315	4	0,2	32	1	109	109	340	4	11 014 Kč	13 276 Kč	13 316 094 Kč	404	5	20	0,0199	339	4	1,47	68	1	265	3,29	SLABE	249	3,29	16
Babice	191	44,8	-7%	403	5	216	-12%	409	5	5,1	433	5	22	115	295	4	12 190 Kč	13 591 Kč	2 595 963 Kč	388	5	8	0,0419	142	2	3	279	4	336	4,29	VELMI SLABE	324	4,29	12
Bačalky	161	45,6	-8%	417	5	173	-7%	377	5	4,9	425	5	16	99	386	5	14 901 Kč	16 161 Kč	2 601 885 Kč	147	2	3	0,0186	349	4	3,93	409	5	359	4,43	VELMI SLABE	298	3,71	80
Bačetín	395	42,5	-1%	252	3	382	3%	272	4	0,0	1	1	46	116	288	4	12 319 Kč	14 877 Kč	5 876 500 Kč	269	3	16	0,0405	154	2	2,67	234	3	210	2,86	PRŮMĚRNE	206	2,86	4
Barčov	310	39,9	5%	64	1	277	12%	197	3	3,2	360	5	36	116	291	4	11 840 Kč	13 837 Kč	4 289 322 Kč	371	5	17	0,0548	89	1	2,93	270	4	235	3,29	PRŮMĚRNE	232	3,14	2
Barčovice v Orlických horách	199	40,5	4%	99	2	219	-9%	398	5	1,4	133	2	35	176	37	1	23 731 Kč	30 737 Kč	6 116 661 Kč	8	1	8	0,0402	158	2	2,27	191	3	146	2,29	VELMI SILNE	151	2,14	-5
Bašnice	208	43,3	-3%	317	4	209	0%	310	4	0,7	58	1	25	120	271	4	14 825 Kč	16 794 Kč	3 493 251 Kč	107	2	4	0,0192	343	4	3,87	402	5	258	3,43	SLABE	217	2,86	41
Batňovice	764	42,4	-1%	246	3	675	13%	185	3	2,0	224	3	116	152	93	2	11 834 Kč	13 972 Kč	10 674 470 Kč	353	4	45	0,0589	80	1	1,67	94	1	182	2,43	SILNE	178	2,29	4
Béčary	281	39,5	6%	41	1	224	25%	91	2	2,6	313	4	22	78	431	5	16 319 Kč	19 539 Kč	5 490 330 Kč	33	1	1	0,0036	437	5	2,33	203	3	221	3,00	PRŮMĚRNE	211	2,86	10
Bělč nad Orlicí	349	40,5	4%	104	2	183	91%	8	1	2,6	304	4	54	155	85	1	13 000 Kč	16 777 Kč	5 855 011 Kč	108	2	56	0,1605	5	1	2,97	276	3	127	2,00	VELMI SILNE	153	2,43	-26
Benátky	123	39,1	7%	23	1	92	34%	56	1	2,5	292	4	19	154	86	1	15 108 Kč	16 804 Kč	2 066 906 Kč	105	2	3	0,0244	300	4	4,53	441	5	186	2,57	SILNE	190	2,43	-4
Bernartice	933	41,2	2%	152	2	888	5%	254	3	1,6	164	2	101	108	345	4	14 399 Kč	16 841 Kč	15 712 711 Kč	102	2	24	0,0257	281	4	1,73	105	2	200	2,71	SILNE	182	2,57	19
Bezděkov nad Metují	577	40,1	5%	75	1	482	20%	134	2	2,7	318	4	63	109	335	4	11 336 Kč	13 160 Kč	7 593 172 Kč	412	5	25	0,0433	138	2	1,77	113	2	218	2,86	PRŮMĚRNE	210	2,86	8
Bílá Třemešná	1 347	43,0	-2%	292	4	1217	11%	210	3	2,1	242	3	155	115	299	4	11 931 Kč	14 763 Kč	19 886 198 Kč	286	4	21	0,0156	375	5	1,2	27	1	247	3,43	SLABE	256	3,43	-8
Bílé Poličany	165	45,2	-7%	413	5	162	2%	289	4	4,1	406	5	19	115	298	4	13 657 Kč	15 596 Kč	2 573 292 Kč	192	3	1	0,0061	427	5	3,2	314	4	334	4,29	VELMI SLABE	323	4,00	11
Bílsko u Hořic	114	47,1	-12%	438	5	95	20%	132	2	1,4	140	2	20	175	40	1	12 405 Kč	14 814 Kč	1 688 797 Kč	279	4	5	0,0439	134	2	3,8	394	5	222	3,00	PRŮMĚRNE	221	3,00	1
Bílý Újezd	686	40,5	4%	101	2	602	14%	176	2	0,7	57	1	70	102	377	5	12 781 Kč	14 848 Kč	10 185 569 Kč	274	4	33	0,0481	115	2	2,07	157	2	180	2,57	SILNE	179	2,43	1
Blešno	434	39,2	7%	26	1	279	56%	18	1	1,5	158	2	81	187	23	1	10 985 Kč	12 166 Kč	5 279 846 Kč	443	5	51	0,1175	8	1	2,57	222	3	128	2,00	VELMI SILNE	132	2,14	-4
Boháňka	244	42,1	0%	219	3	221	10%	215	3	4,1	407	5	40	164	52	1	14 049 Kč	15 368 Kč	3 749 713 Kč	219	3	8	0,0328	209	3	3,33	340	4	237	3,14	SLABE	223	2,86	15
Boharyně	573	43,3	-3%	312	4	507	13%	186	3	2,0	220	3	66	115	295	4	13 476 Kč	15 205 Kč	8 712 268 Kč	230	3	31	0,0541	94	2	1,97	144	2	212	3,00	PRŮMĚRNE	223	2,86	-12
Bohdašín	214	47,4	-13%	441	5	208	3%	277	4	2,4	278	4	22	103	369	5	10 938 Kč	13 970 Kč	2 989 482 Kč	354	4	6	0,028	255	3	4,27	432	5	344	4,29	VELMI SLABE	331	4,00	13
Bohuslavice	1 016	41,9	0%	210	3	888	14%	173	2	2,3	274	4	117	115	297	4	12 718 Kč	14 911 Kč	15 150 066 Kč	266	3	36	0,0354	189	3	1,57	81	1	213	2,86	PRŮMĚRNE	198	2,71	15
Bolehošť	558	42,3	-1%	238	3	565	-1%	321	4	1,7	176	2	77	138	165	2	12 610 Kč	14 861 Kč	8 292 485 Kč	272	4	22	0,0394	162	2	2,13	175	2	216	2,71	PRŮMĚRNE	219	2,86	-3
Borek	101	38,6	8%	17	1	97	4%	267	3	4,3	415	5	14	139	159	2	14 653 Kč	18 269 Kč	1 845 212 Kč	51	1	2	0,0198	340	4	4,33	433	5	240	3,00	SLABE	264	3,29	-24
Borohrádek	2 079	44,2	-5%	372	5	2 193	-5%	361	5	1,3	119	2	202	97	393	5	13 278 Kč	16 303 Kč	33 894 094 Kč	136	2	34	0,0164	371	5	1,27	41	1	256	3,57	SLABE	250	3,43	6
Borová	205	46,1	-10%	426	5	226	-9%	401	5	3,5	384	5	40	195	19	1	11 858 Kč	13 040 Kč	2 673 247 Kč	420	5	8	0,039	165	2	3,27	326	4	306	3,86	VELMI SLABE	284	3,57	22
Borovnice (RK)	396	41,1	2%	145	2	415	-5%	354	4	0,8	59	1	44	111	327	4	12 345 Kč	14 028 Kč	5 555 115 Kč	349	4	24	0,0606	73	1	3,2	314	4	232	2,86	PRŮMĚRNE	221	3,00	11
Borovnice (TU)	370	44,3	-5%	380	5	439	-16%	426	5	3,8	393	5	48	130	214	3	13 900 Kč	14 711 Kč	5 442 990 Kč	294	4	1	0,0027	441	5	2,07	157	2	329	4,14	VELMI SLABE	282	3,43	-48
Borovičanka	188	44,4	-6%	385	5	224	-16%	429	5	7,8	446	5	27	144	131	2	11 873 Kč	15 208 Kč	2 859 113 Kč	229	3	4	0,0213	325	4	3,73	390	5	334	4,14	VELMI SLABE	360	4,43	-26
Božanov	362	39,8	5%	61	1	309	17%	154	2	7,8	446	5	33	91	411	5	16 272 Kč	19 519 Kč	7 065 733 Kč	34	1	15	0,0414	147	2	2	147	2	200	2,57	SILNE	200	2,71	0
Brada-Rybniček	148	41,4	2%	167	2	56	164%	3	1	1,7	183	3	37	250	7	1	13 158 Kč	13 204 Kč	1 954 238 Kč	408	5	15	0,1014	13	1	3,8	394	5	168	2,57	VELMI SILNE	138	2,29	29
Broumov	7 444	42,9	-2%	285	4	8076	-8%	388	5	7,3	443	5	708	95	398	5	14 305 Kč	16 699 Kč	124 307 472 Kč	113	2	79	0,0106	408	5	1,2	27	1	295	3,86	VELMI SLABE	288	3,86	6
Brzice	240	44,8	-6%	399	5	207	16%	165	2	1,5	156	2	38	158	68	1	16 511 Kč	18 878 Kč	4 530 795 Kč	41	1	9	0,0375	175	2	3,27	326	4	190	2,43	SILNE	210	2,86	-20
Březina	117	39,7	6%	54	1	52	125%	5	1	0,0	1	1	28	239	9	1	10 788 Kč	13 009 Kč	1 521 999 Kč	421	5	10	0,0855	27	1	4,6	442	5	137	2,14	VELMI SILNE	139	2,14	-2
Břístvaný	252	44,0	-5%	364	5	241	5%	261	3	2,6	307	4	31	123	254	3	11 850 Kč	13 911 Kč	3 505 541 Kč	365	5	7	0,0278	258	3	3,2	314	4	303	3,86	VELMI SLABE	274	3,71	30
Budčevs	159	46,5	-11%	429	5	211	-25%	443	5	1,1	101	2	11	69	437	5	16 670 Kč	18 235 Kč	2 899 308 Kč	55	1	1	0,0063	425	5	3,53	368	5	323	4,00	VELMI SLABE	349	4,29	-26
Bukovice	350	43,6	-4%	336	4	433	-19%	437	5	0,9	69	1	51	146	122	2	12 079 Kč	15 009 Kč	5 253 057 Kč	254	3	7	0,02	338	4	2,33	203	3	251	3,14	SLABE	249	3,14	2
Bukvice	160	41,2	2%	149	2	136	18%	147	2	1,9	210	3	20	125	239	3	14 206 Kč	16 810 Kč	2 689 613 Kč	104	2	6	0,0375	175	2	4,4	437	5	209	2,71	PRŮMĚRNE	198	2,57	11
Butoves	281	38,1	10%	8	1	73	285%	1	1	2,6	300	4	36	128	221	3	10 443 Kč	12 503 Kč	3 513 392 Kč	437	5	22	0,0783	42	1	3,03	284	4	185	2,71	SILNE	173	2,71	11
Bystré	265	43,3	-3%	313	4	231	15%	172	2	1,9	208	3	35	123	194	3	11 396 Kč	12 825 Kč	3 398 616 Kč	427	5	12	0,0453	127	2	2,2	184	3						

Programové prohlášení Rady KHK (2021)

- Budeme **aktivně podporovat rozvoj hospodářsky slabších regionů**, a to zejména podporou odpovídajícího vzdělávání, dopravního spojení a vysokorychlostního internetu. Budeme podporovat tvorbu ekonomických a sociálních vazeb mezi regiony včetně polských.
- Pomocnou ruku podáme i nejmenším obcím v rámci programu obnovy venkova, rovněž tak různým formám sdružování obcí – svazkům, místním akčním skupinám i společným organizacím obcí. Budeme podporovat starosty v jejich úsilí k **využívání vnějších zdrojů financování projektů pro rozvoj obcí a zvýšení kvality života jejich obyvatel**.
- Pečlivě se připravujeme na programovací období Evropské unie 2021+ tak, abychom maximálně využili, a **pomohli subjektům s projekty realizovanými v rámci kraje**.
- Budeme **pravidelně vyhodnocovat plnění strategie rozvoje kraje** a průběžně ji aktualizovat.
- Chceme, aby **lidé žili ve všech částech našeho kraje**, aby všude byla smysluplná ekonomická aktivita zajišťující obživu.

USNESENÍ z 2. jednání: Výbor pro hospodářský rozvoj a pracovní příležitosti, konané dne 8. 4. 2021

USNESENÍ VHRPP/2/7/2021

Výbor pro hospodářský rozvoj a pracovní příležitosti

- I. p r o j e d n a l
informace o hospodářsky a sociálně ohroženém území Královédvorsko,
- II. ž á d á
agenturu CIRI o zpracování Případové studie Královédvorsko – Podpora regionálně specifických aktivit,
- III. b e r e n a v ě d o m í
informace poskytnuté v rámci tématu situace Královédvorska z pohledu města,
- IV. b e r e n a v ě d o m í
informace poskytnuté v rámci tématu prodloužení Labské stezky,
- V. ž á d á
město Dvůr Králové nad Labem jako potenciálního investora o informování o dalším postupu v projednávané věci,
- VI. b e r e n a v ě d o m í
informace o Safari Parku Dvůr Králové, informace od zástupce Juty a.s. a informace od zástupce firmy Karsit Automotive s.r.o.

USNESENÍ z 3. jednání: Výbor pro hospodářský rozvoj a pracovní příležitosti, konané dne 20. 5. 2021

USNESENÍ VHRPP/3/9/2021

Výbor pro hospodářský rozvoj a pracovní příležitosti

- I. p r o j e d n a l
informace o hospodářsky a sociálně ohroženém území Broumovsko,
- II. ž á d á
Radu Královéhradeckého kraje o vyjádření souhlasu pro agenturu CIRI se zpracováním Případové studie Broumovsko – Podpora regionálně specifických aktivit,
- III. b e r e n a v ě d o m í
informace poskytnuté v rámci tématu situace Broumovska z pohledu města Broumov,
- IV. b e r e n a v ě d o m í
informace poskytnuté zástupcem Agentury pro rozvoj Broumovska a zástupcem Strategické rady regionu Broumovsko,
- V. ž á d á
jednotlivé aktéry o spolupráci v dalším postupu v záležitostech Broumovska.

Regionální stálá konference 8. 12. 2021

- Platforma regionálních partnerů – koordinace územní dimenze v kraji
- Členům i hostům RSK KHK zástupce MMR představil koordinaci HSOÚ včetně role sekretariátu
- Na dalším jednání (03-04/2022) bude sekretariát RSK informovat o zahájení prací v regionu
- ...

Akční plán Strategie rozvoje KHK do roku 2024

Návrh aktivit v rámci opatření 5.1.1 Eliminace územních disparit...

- Vymezení a analýza HSOÚ v kraji
- Podpora a tvorba nástrojů včetně dotací pro HSOÚ
- ...

Akční plán řeší intervence kraje a jeho organizací

AP SRK bude předložen Radě KHK v dubnu 2022

A co dál? Aktivita MMR

Prosazování HSOÚ jako klíčového tématu

Aktuální data pro vymezení HSOÚ

Data čerpání dotací z MS2014+

Příprava národního dotačního titulu

Národní stálá konference

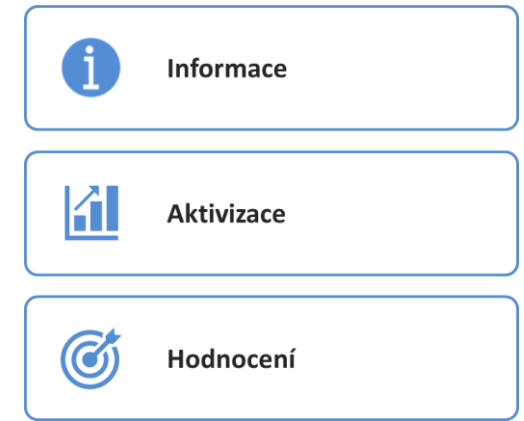
Spolupráce s ostatními rezorty

Využití ISPZ pro sběr projektů

Koordinace RSK ve všech krajích

Cíl systémové koordinace HSOÚ

- Napomoci HSOÚ prostřednictvím cílených aktivit **řešit dlouhodobé problémy a výzvy**
- Funkčně nastavit komunikaci a získat reálnou zpětnou vazbu z území
- Naplňování aktivit AP SRR 21–22 a informace pro tvorbu dalších AP



Harmonogram

1 říjen – prosinec

**Získání kontaktů
a znalosti území**

- Přenos informací z národní úrovně
- Naplňování AP SRR, SRK, využívání programů fondů EU
- Identifikace problémů a potenciálu, „výzkum od stolu“

2 leden – březen 22

**Návrh řešení
a formulace potřeb**

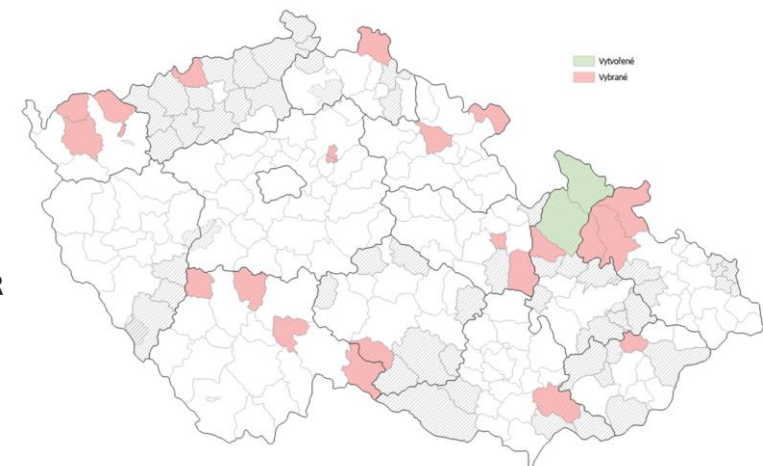
- Komunikace se stakeholdery (ověření poznatků)
- Přenos informací / požadavků na národní úroveň
- Propagace dobré / špatné praxe

3 duben – červen 22


**Vytvoření
konkrétního nástroje**

- Aktivní zapojení do tvorby AP SRR 23–24
- Diskuse navrhovaných řešení na národní úrovni

Aktuální stav výběru území pro studii



Co už pro HSOÚ existuje a co se připravuje?



Investiční pobídky

Zohlednění potřeb HSOÚ v dosavadních nástrojích (např. OP PIK, NDT MMR, SFPI) + brownfieldy

SRR21+ / AP SRR / ÚDOP

Národní dotační titul MMR pro HSOÚ

Aktualizace vyhlášky MF pro programové financování

Užší spolupráce s KPSV 2021+

Téma v rámci českého předsednictví v EU

...


NDT: Podpora HSOÚ



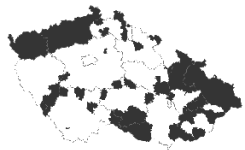
300 mil. Kč
vs. příprava státního
rozpočtu



Obce a jejich p.o.



70 % (+ kraje?)



HSOÚ + 3K

Mostky, lávky



Zastávky



Veřejné budovy



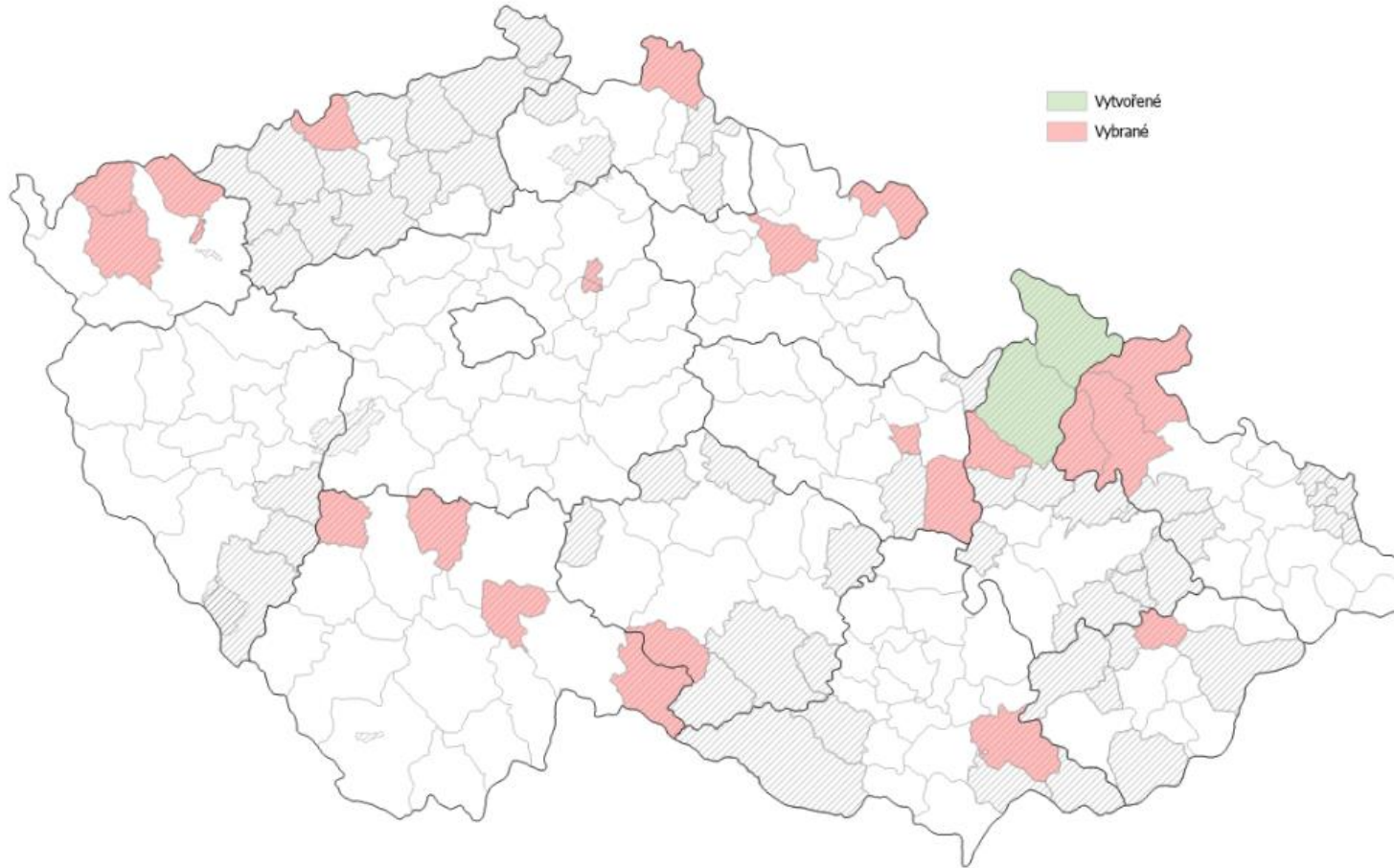
Příprava projektů



Role koordinátora HSOÚ (dle AP SRR)

- **Komunikuje a spolupracuje** mezi jednotlivými úrovněmi veřejné správy a dalšími významnými aktéry, zejména v tematických oblastech, které jsou důležité pro podporu HSOÚ na území kraje.
- Zajišťuje vzájemný **přenos informací**, např. formou seminářů, školení, setkání apod.
- Účastní se pravidelných **setkávání s MMR, komunikuje s ostatními regionální manažery HSOÚ** z jiných krajů, informuje o příkladech dobré praxe, aktuální situaci v území a problémech s podporou HSOÚ
- Ve spolupráci, nejen s MMR, iniciuje plánované **mapování absorpční kapacity území**, lidských zdrojů s důrazem na HSOÚ, na základě mapování absorpční kapacity vyhodnocuje (např. mapové, grafické výstupy) připravenost a aktuální kapacitu regionů v HSOÚ. Mapování absorpční kapacity se týká pro potřeby SRR a AP SRR, národních dotačních titulů a potřeby podpory z fondů EU
- Aktivně se podílí (ve spolupráci s MMR-ORP a pracovními skupinami RSK) na **přípravě aktivit Akčního plánu SRR zejména z pohledu potřeb HSOÚ**
- **Iniciuje rozvojové potenciály území HSOÚ** (např. rozvoj 5G sítě na Jesenicku, využití pohornické krajiny na Karvinsku atd.) a hrozby území HSOÚ a s jednotlivými subjekty veřejné správy hledá možnosti jejich realizace.
- **Monitoruje a vyhodnocuje** úspěšnosti projektových žádostí podané žadateli z HSOÚ
- Komunikuje a propaguje **příklady dobré praxe** (realizace projektů z jiných území HSOÚ krajů prostřednictvím sekretariátů RSK a jejich pracovních skupin)
- Koordinuje na území kraje a monitoruje **naplňování SRR 21+** ve spolupráci s MMR-ORP a také monitoruje rozvoj území kraje z pohledu SRR ČR 21+

Koordinátor HSOÚ v KHK = sekretariát RSK



A jak dál? Aktivity v regionu

Cílem je identifikovat priority regionu ve vazbě na krajskou (SRK) a národní úroveň (SRR):

- Jak může regionu pomoc stát a kraj – nástroje, intervence?
- Informovanost a **komunikace** aktérů (region-kraj-stát)
- Otevřená diskuse a participace aktérů, projednání v regionu
- Vytvoření **případové studie/implementačního plánu HSOÚ**
- Konkrétní podněty a projektové záměry v území (kapacita území)
- Prezentace a projednání na úrovni kraje (RSK, orgány kraje) i ČR (NSK, MMR)

Další společné kroky

Sekretariát RSK/CIRI:

- Analytické práce (studie/plán)
- Rešerše strategických dokumentů
- Analýza čerpání dotací v regionu
- Přehled současných nástrojů pro HSOÚ
- Informace na krajskou a národní úroveň

Další kroky, termíny, jednání?

Regionální aktéři:

- Aktuální koncepční dokumenty v regionu?
- Sběr (mapování) projektových záměrů v území
- Problémové oblasti a potenciál rozvoje regionu
- Identifikace priorit ve vazbě na krajskou/národní úroveň

- **Nastavení komunikace** s územím - kontaktní osoba(y) za region + přenos informací
- **Zapojení aktérů** - klíčové partneři, pracovní tým, stávající platformy, projednání v regionu

Děkujeme

Sekretariát RSK KHK

www.rskkhk.cz

rsk@cirihk.cz



**Sekretariát Regionální stálé konference
Královéhradeckého kraje**