



HOSPODÁŘSKY SILNÉ A SLABÉ REGIONY

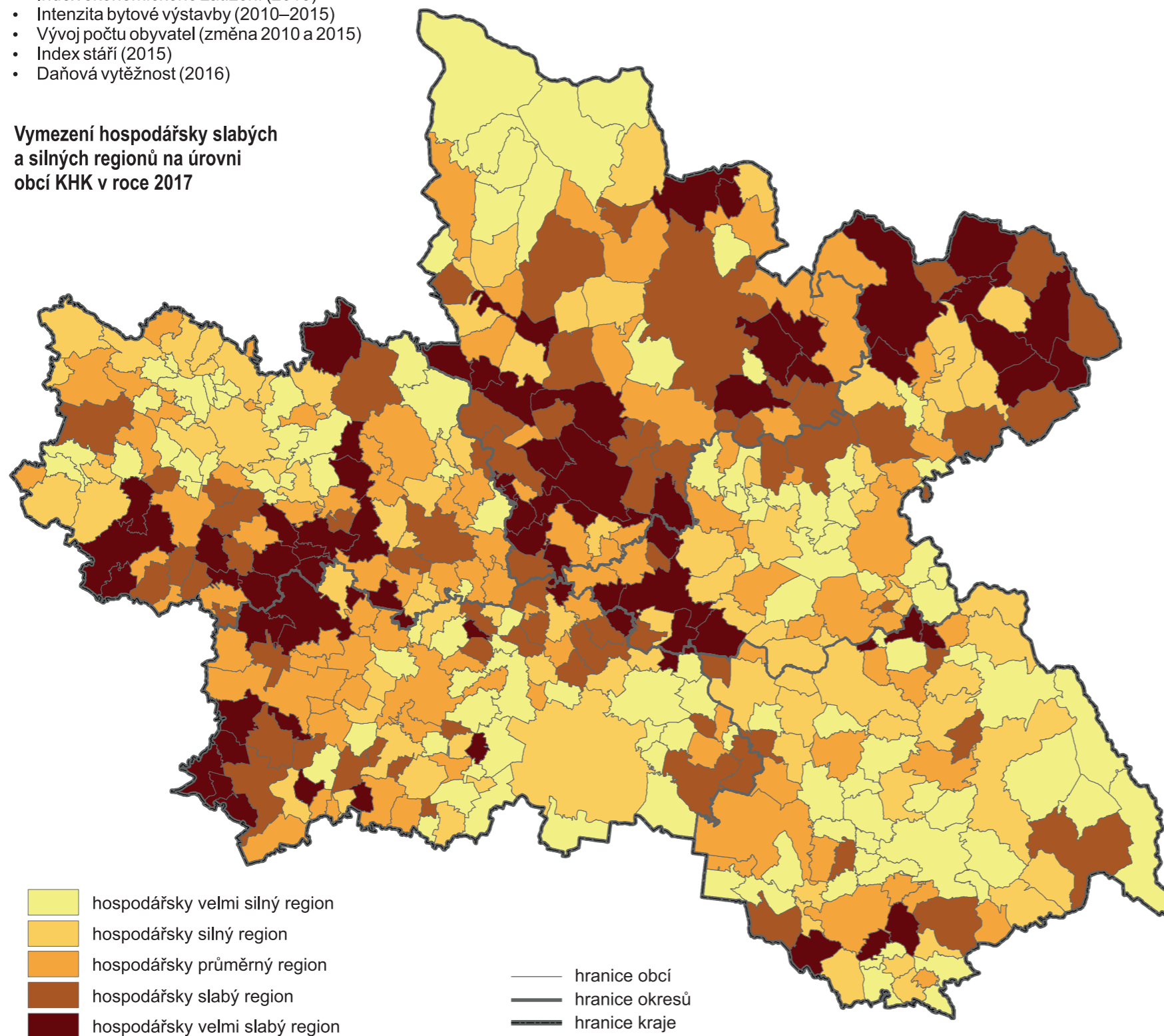
Vymezení hospodářsky slabých a silných regionů Královéhradeckého kraje bylo zpracováno na základě vyhodnocení souhrnného indikátoru složeného z 8 vážených ukazatelů, které charakterizují sociálně-ekonomický rozvoj regionu a jeho hospodářskou sílu.

Ukazatele:

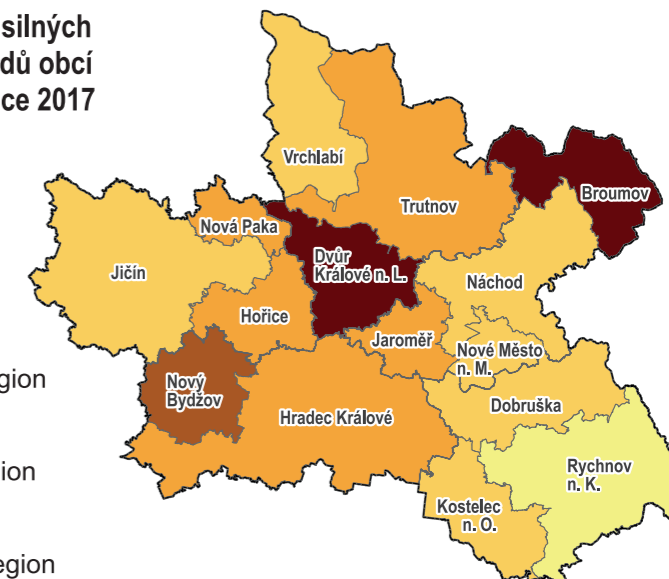
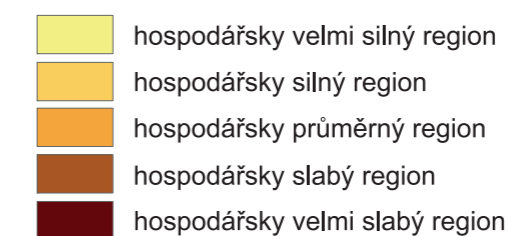
- Průměrná intenzita podnikatelské aktivity (2010–2015)
- Podíl nezaměstnaných osob (2010–2015)
- Počet uchazečů o zaměstnání (2010–2015)
- Index ekonomického zatížení (2015)
- Intenzita bytové výstavby (2010–2015)
- Vývoj počtu obyvatel (změna 2010 a 2015)
- Index stáří (2015)
- Daňová vytěžitost (2016)

Zdroj dat: Český statistický úřad, Krajský úřad Královéhradeckého kraje

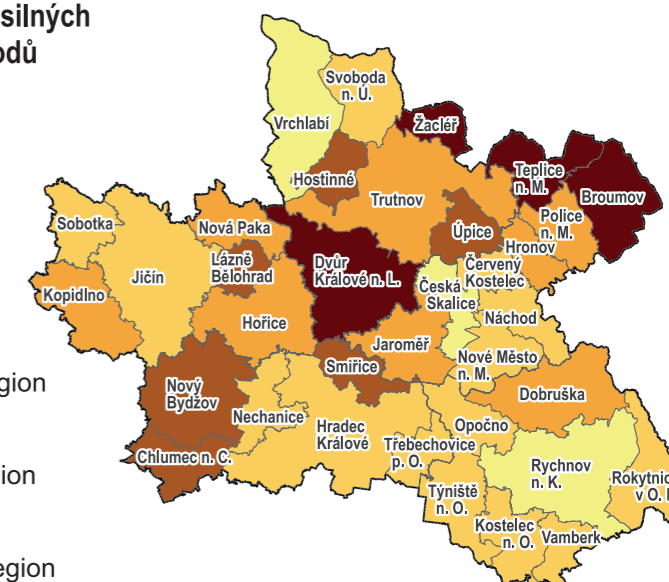
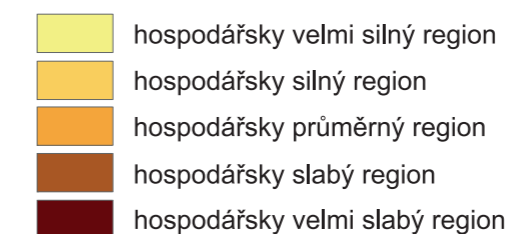
Vymezení hospodářsky slabých a silných regionů na úrovni obcí KHK v roce 2017



Vymezení hospodářsky slabých a silných regionů na úrovni správních obvodů obcí s rozšířenou působností KHK v roce 2017



Vymezení hospodářsky slabých a silných regionů na úrovni správních obvodů pověřených obecních úřadů KHK v roce 2017



Vymezení hospodářsky slabých a silných regionů KHK v roce 2017 – shluková analýza

shluky hospodářsky silných regionů (čím tmavší odstín, tím pozitivnější hodnota souhrnného indikátoru)



shluky hospodářsky slabých regionů (čím tmavší odstín, tím negativnější hodnota souhrnného indikátoru)

